

Estruturação de projeto de participação privada para  
a universalização da prestação de serviços públicos  
de abastecimento de água e de esgotamento  
sanitário no Estado de Sergipe

Plano de Negócios Referencial

Julho de 2023



# ÍNDICE

ÍNDICE .....	2
1. Apresentação .....	4
2. Sumário Executivo.....	5
3. Projeções e Premissas Utilizadas .....	6
3.1. Receita.....	6
3.1.1. Receita Faturada de Água e Esgoto .....	6
3.1.2. Outras Receitas .....	7
3.1.3. Inadimplência.....	8
3.2. Investimento .....	8
3.2.1. Premissas de Investimento .....	10
3.2.2. Projeções de investimento.....	12
3.3. Custos Operacionais.....	14
3.3.1. Premissas de Avaliação dos Custos Operacionais.....	14
3.3.2. Projeção dos Custos .....	16
3.4. Capital de Giro.....	18
3.5. Tributação .....	18
3.5.1. Tributação Sobre a Receita .....	18
3.5.2. Tributação Sobre o Resultado.....	19
3.6. Estrutura de financiamento .....	20
3.6.1. Financiamento ponte.....	20
3.6.2. Financiamento de longo prazo.....	21
3.6.3. Tax Shield .....	21
3.6.4. Índice de cobertura do serviço da dívida .....	22
4. Anexos.....	23
4.1. Projeções de Economias Ativas de Água .....	24
4.2. Projeções de Economias Ativas de Esgoto .....	32
4.3. Projeção de Receita de Água.....	40
4.4. Projeção de Receita de Esgoto .....	48
4.5. Projeção de Inadimplência .....	56
4.6. Projeção de Investimento em Água por Município.....	60
4.7. Projeção de Investimento em Esgoto por Município .....	68

4.8. Projeção de Custos Operacionais em Água por Município .....	76
4.9. Projeção de Custos Operacionais em Esgoto por Município.....	84

## ÍNDICE DE TABELAS

Tabela 1: Principais Resultados (R\$ mil).....	5
Tabela 2: Tarifa Média de Água por Município .....	6
Tabela 3: Tarifa Média de Esgoto por Município .....	7
Tabela 4: Outras Receitas por Município .....	8
Tabela 5: Meta de Atendimento de Água (%) .....	8
Tabela 6: Meta de Atendimento de Esgoto (%) .....	10
Tabela 7: Investimento de Água (R\$ mil) .....	12
Tabela 8: Investimento de Esgoto (R\$ mil) .....	13
Tabela 9: Produtos Químicos - SAA.....	14
Tabela 10: Produtos Químicos - SES .....	14
Tabela 11: Custos Operacionais .....	17
Tabela 12: Tributação Sobre Receita .....	19
Tabela 13: Tributação Sobre Lucro .....	20

## ÍNDICE DE GRÁFICOS

Gráfico 1: Evolução da Receita Faturada de Água e Esgoto.....	7
Gráfico 2: Evolução dos Investimentos de Água e Esgoto .....	14
Gráfico 3: Evolução dos Custos Operacionais .....	18

## 1. Apresentação

O presente Relatório apresenta o projeto de Concessões Regionalizadas dos serviços de abastecimento de água<sup>1</sup> e esgotamento sanitário<sup>2</sup> abrangente de todos os 75 (setenta e cinco) municípios do Estado de Sergipe.

O escopo da concessão abrange as áreas urbanas e 531 povoados rurais com sistemas integrados aos sistemas coletivos e às áreas urbanas e 141 povoados rurais com sistemas isolados, dos 75 municípios do Estado, sendo que, para municípios atendidos atualmente pela Companhia de Saneamento de Sergipe – DESO, a concessão do abastecimento de água será apenas do sistema denominado “downstream”, que abrange os sistemas de distribuição de água aos usuários finais a partir dos macromedidores de água da DESO, além do sistema de esgotamento sanitário.

Tal delegação será outorgada a empresa privada diretamente pelo Estado de Sergipe, mediante licitação pública e a partir de delegação originariamente recebida da Microrregião do Estado de Sergipe. Já a produção de água nos municípios em que o operador privado atuará no downstream continuará a cargo da DESO. Esta Companhia ficará responsável pela captação e tratamento de água bruta e pela entrega da água tratada em padrões e níveis de qualidade adequados. A relação entre a DESO e o concessionário será regida por um Contrato de Interdependência a ser celebrado entre as partes, que conterà o valor da compra de água e a governança da operação.

Em todos os 75 municípios a serem concedidos, a gestão comercial dos serviços de água e esgoto ficará a cargo do operador privado.

---

<sup>1</sup> Constituído pelos serviços, infraestruturas e instalações necessárias ao abastecimento público de água potável, desde a captação até as ligações prediais e respectivos instrumentos de medição.

<sup>2</sup> Constituído pelos serviços, infraestruturas e instalações operacionais de coleta, transporte, tratamento e disposição final adequados dos esgotos sanitários, desde as ligações prediais até o seu lançamento final no meio ambiente, pelo prazo de 35 (trinta e cinco) anos.

## 2. Sumário Executivo

O Plano de Negócios ora apresentado é referencial, não vinculante à futura concessão. Potenciais licitantes deverão fazer seus próprios estudos e estimativas para participar da concorrência e não poderão alegar eventuais não concretizações das estimativas aqui contidas como base para pleitos de reequilíbrio.

Este documento contém os seguintes tópicos:

Abertura de (i) Receita, incluindo Inadimplência, (ii) Investimento; (iii) Custos Operacionais; (iv) Tributação; (v) Estrutura de Financiamento.

**Tabela 1: Principais Resultados (R\$ mil)**

RESULTADOS	
Receita	55.394.181
Custos Operacionais	20.656.543
Investimentos	6.250.157

Elaboração Própria

### 3. Projeções e Premissas Utilizadas

#### 3.1. RECEITA

As receitas do futuro concessionário terão como base as receitas faturadas de água e esgoto sanitário bem como da prestação de outros serviços assessoriais.

##### 3.1.1. RECEITA FATURADA DE ÁGUA E ESGOTO

Foram consideradas as receitas geradas pelo provimento de serviços de distribuição de água e coleta e tratamento de esgoto.

Para aferição da receita tarifária se considerou a tarifa média vigente de cada município e os volumes a serem faturados de água calculados pela frente de engenharia com base no consumo *per capita* e população atendida.

Nos municípios não operados pela DESO foi considerada uma tarifa média de 50% da tarifa média da DESO e uma curva de evolução tarifária de modo que a tarifa média desses municípios se iguale a da DESO até o 7 ano de Concessão.

Para aferição da receita de esgoto, considerou-se a aplicação de 80% da tarifa média vigente de água de cada município e os volumes faturados de esgoto.

Tabela 2: Tarifa Média de Água por Município

TARIFA MÉDIA DE ÁGUA							
Amparo de São Francisco	R\$ 6,20	Feira Nova	R\$ 5,75	Moita Bonita	R\$ 4,71	Riachuelo	R\$ 6,04
Aquidabã	R\$ 5,66	Frei Paulo	R\$ 5,96	Monte Alegre de Sergipe	R\$ 6,17	Ribeirópolis	R\$ 5,74
Aracaju	R\$ 6,41	Gararu	R\$ 5,99	Muribeca	R\$ 5,60	Rosário do Catete	R\$ 6,64
Araúá	R\$ 5,49	General Maynard	R\$ 5,91	Neópolis	R\$ 6,22	Salgado	R\$ 5,35
Areia Branca	R\$ 6,41	Gracho Cardoso	R\$ 6,33	Nossa Senhora Aparecida	R\$ 5,56	Santa Luzia do Itanhy	R\$ 5,90
Barra dos Coqueiros	R\$ 5,98	Ilha das Flores	R\$ 5,91	Nossa Senhora da Glória	R\$ 6,95	Santa Rosa de Lima	R\$ 5,25
Boquim	R\$ 5,21	Indiaroba	R\$ 6,02	Nossa Senhora das Dores	R\$ 5,58	Santana do São Francisco	R\$ 5,34
Brejo Grande	R\$ 6,35	Itabaiana	R\$ 5,33	Nossa Senhora de Lourdes	R\$ 6,25	Santo Amaro das Brotas	R\$ 5,90
Campo do Brito	R\$ 4,97	Itabaianinha	R\$ 5,15	Nossa Senhora do Socorro	R\$ 5,72	São Cristóvão	R\$ 5,30
Canhoba	R\$ 6,22	Itabi	R\$ 6,47	Pacatuba	R\$ 6,45	São Domingos	R\$ 5,47
Canindé de São Francisco	R\$ 5,90	Itaporanga d Ajuda	R\$ 5,62	Pedra Mole	R\$ 5,82	São Francisco	R\$ 5,77
Capela	R\$ 2,95	Japaratuba	R\$ 5,80	Pedrinhas	R\$ 4,81	São Miguel do Aleixo	R\$ 5,91
Carira	R\$ 5,35	Japoatã	R\$ 6,30	Pinhão	R\$ 5,15	Simão Dias	R\$ 5,48
Carmópolis	R\$ 2,95	Lagarto	R\$ 5,42	Pirambu	R\$ 6,47	Siriri	R\$ 5,90
Cedro de São João	R\$ 6,02	Laranjeiras	R\$ 6,47	Poço Redondo	R\$ 6,56	Telha	R\$ 6,23
Cristinápolis	R\$ 5,64	Macambira	R\$ 5,14	Poço Verde	R\$ 5,26	Tobias Barreto	R\$ 5,67
Cumbe	R\$ 4,50	Malhada dos Bois	R\$ 5,89	Porto da Folha	R\$ 5,96	Tomar do Geru	R\$ 4,89
Divina Pastora	R\$ 6,56	Malhador	R\$ 4,99	Propriá	R\$ 6,82	Umbaúba	R\$ 6,02
Estancia	R\$ 5,17	Maruim	R\$ 6,07	Riachão do Dantas	R\$ 5,15		

Elaboração Própria com dados da DESO

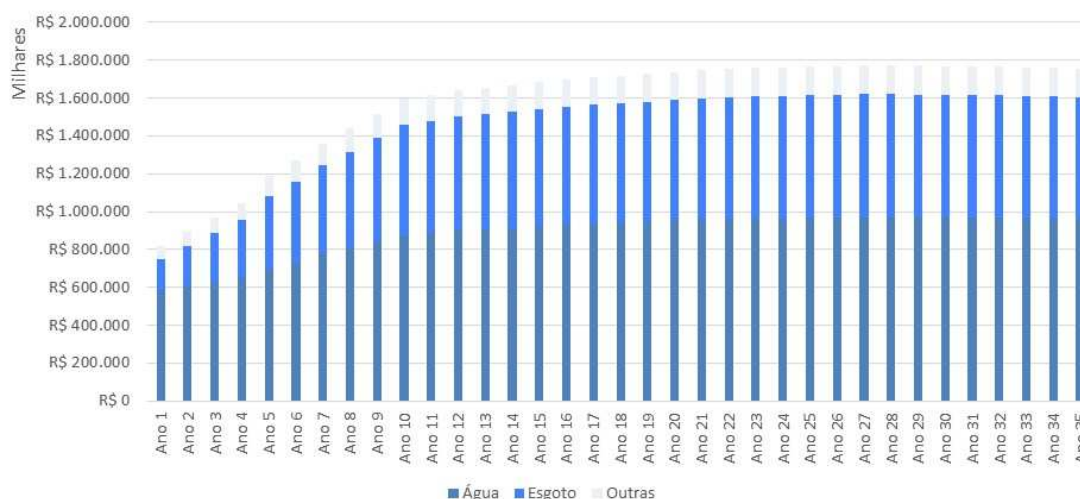
Tabela 3: Tarifa Média de Esgoto por Município

TARIFA MÉDIA DE ESGOTO							
Amparo de São Francisco	R\$ 4,96	Feira Nova	R\$ 4,60	Moita Bonita	R\$ 3,77	Riachuelo	R\$ 4,83
Aquidabã	R\$ 4,53	Frei Paulo	R\$ 4,77	Monte Alegre de Sergipe	R\$ 4,94	Ribeirópolis	R\$ 4,59
Aracaju	R\$ 5,13	Gararu	R\$ 4,79	Muribeca	R\$ 4,48	Rosário do Catete	R\$ 5,31
Araúá	R\$ 4,39	General Maynard	R\$ 4,73	Neópolis	R\$ 4,98	Salgado	R\$ 4,28
Areia Branca	R\$ 5,13	Gracho Cardoso	R\$ 5,07	Nossa Senhora Aparecida	R\$ 4,45	Santa Luzia do Itanhy	R\$ 4,72
Barra dos Coqueiros	R\$ 4,78	Ilha das Flores	R\$ 4,73	Nossa Senhora da Glória	R\$ 5,56	Santa Rosa de Lima	R\$ 4,20
Boquim	R\$ 4,17	Indiaroba	R\$ 4,81	Nossa Senhora das Dores	R\$ 4,47	Santana do São Francisco	R\$ 4,28
Brejo Grande	R\$ 5,08	Itabaiana	R\$ 4,26	Nossa Senhora de Lourdes	R\$ 5,00	Santo Amaro das Brotas	R\$ 4,72
Campo do Brito	R\$ 3,98	Itabaianinha	R\$ 4,12	Nossa Senhora do Socorro	R\$ 4,58	São Cristóvão	R\$ 4,24
Canhoba	R\$ 4,97	Itabi	R\$ 5,18	Pacatuba	R\$ 5,16	São Domingos	R\$ 4,38
Canindé de São Francisco	R\$ 4,72	Itaporanga d Ajuda	R\$ 4,50	Pedra Mole	R\$ 4,66	São Francisco	R\$ 4,61
Capela	R\$ 2,36	Japarutuba	R\$ 4,64	Pedrinhas	R\$ 3,85	São Miguel do Aleixo	R\$ 4,72
Carira	R\$ 4,28	Japoatã	R\$ 5,04	Pinhão	R\$ 4,12	Simão Dias	R\$ 4,39
Carmópolis	R\$ 2,36	Lagarto	R\$ 4,34	Pirambu	R\$ 5,17	Siriri	R\$ 4,72
Cedro de São João	R\$ 4,82	Laranjeiras	R\$ 5,18	Poço Redondo	R\$ 5,25	Telha	R\$ 4,99
Cristinápolis	R\$ 4,51	Macambira	R\$ 4,12	Poço Verde	R\$ 4,21	Tobias Barreto	R\$ 4,54
Cumbe	R\$ 3,60	Malhada dos Bois	R\$ 4,71	Porto da Folha	R\$ 4,77	Tomar do Geru	R\$ 3,91
Divina Pastora	R\$ 5,25	Malhador	R\$ 3,99	Propriá	R\$ 5,45	Umbaúba	R\$ 4,81
Estancia	R\$ 4,13	Maruim	R\$ 4,85	Riachão do Dantas	R\$ 4,12		

Elaboração Própria

O gráfico abaixo demonstra a evolução do volume faturado proveniente do aumento do índice de cobertura do SAA e SES, e da diminuição das perdas de água aparentes (comerciais).

Gráfico 1: Evolução da Receita Faturada de Água e Esgoto



Elaboração Própria

### 3.1.2. OUTRAS RECEITAS

As outras receitas têm como origem a exploração de serviços acessórios, que hoje já são executados pela DESO. As receitas acessórias são oriundas do custo de ligação de água e de esgoto, solicitação de vistoria, interrupção e religação, substituição de hidrômetro, supressão de ligação e multas.

**Tabela 4: Outras Receitas por Município**

PARTICIPAÇÃO DAS OUTRAS RECEITAS NO FATURAMENTO DE ÁGUA E ESGOTO							
Amparo de São Francisco	11,83%	Feira Nova	9,73%	Moita Bonita	5,12%	Riachuelo	9,22%
Aquidabã	9,22%	Frei Paulo	9,22%	Monte Alegre de Sergipe	13,18%	Ribeirópolis	5,43%
Aracaju	8,65%	Gararu	13,72%	Muribeca	8,86%	Rosário do Catete	9,22%
Araúá	8,16%	General Maynard	8,05%	Neópolis	11,61%	Salgado	7,74%
Areia Branca	11,83%	Gracho Cardoso	13,35%	Nossa Senhora Aparecida	8,67%	Santa Luzia do Itanhy	11,96%
Barra dos Coqueiros	10,20%	Ilha das Flores	9,61%	Nossa Senhora da Glória	13,86%	Santa Rosa de Lima	9,63%
Boquim	10,45%	Indiaroba	13,99%	Nossa Senhora das Dores	12,58%	Santana do São Francisco	12,40%
Brejo Grande	8,20%	Itabaiana	6,38%	Nossa Senhora de Lourdes	7,36%	Santo Amaro das Brotas	8,94%
Campo do Brito	6,61%	Itabaianinha	11,10%	Nossa Senhora do Socorro	12,43%	São Cristóvão	9,98%
Canhoba	13,41%	Itabi	7,97%	Pacatuba	6,63%	São Domingos	10,07%
Canindé de São Francisco	5,49%	Itaporanga d Ajuda	10,50%	Pedra Mole	9,55%	São Francisco	4,48%
Capela	9,22%	Japaratuba	8,33%	Pedrinhas	8,45%	São Miguel do Aleixo	9,66%
Carira	13,73%	Japoatã	7,87%	Pinhão	12,94%	Simão Dias	8,84%
Carmópolis	9,22%	Lagarto	7,82%	Pirambu	8,17%	Siriri	9,22%
Cedro de São João	10,88%	Laranjeiras	9,22%	Poço Redondo	9,22%	Telha	12,77%
Cristinápolis	13,41%	Macambira	6,36%	Poço Verde	8,88%	Tobias Barreto	9,22%
Cumbe	7,52%	Malhada dos Bois	10,74%	Porto da Folha	8,08%	Tomar do Geru	5,79%
Divina Pastora	7,69%	Malhador	7,53%	Propriá	10,41%	Umbaúba	8,77%
Estancia	7,93%	Maruim	9,30%	Riachão do Dantas	9,28%		

Elaboração Própria com dados da DESO

### 3.1.3. INADIMPLÊNCIA

O valor inicial projetado de inadimplência considerou os dados históricos da DESO em cada município, bem como pisos de referência que foram incorporados no modelo para diferenciar a receita faturada da receita arrecadada.

Devido a prática demonstrar que o parceiro privado possui maior capacidade em combater a inadimplência, em decorrência de uma gestão comercial mais eficiente, a modelagem econômico-financeira considerou uma redução da inadimplência para 5% até o ano 10º da Concessão, definidos em conjunto com BNDES com base na inadimplência dos Pares.

Como muitos municípios não tem o serviço de esgotamento e com a sua introdução e cobrança prevê-se um incremento da inadimplência foi adotada como premissa um crescimento da mesma durante o período de 5 anos, após o início da oferta do serviço, com a sua redução nos 10 anos seguintes para o patamar de 5%.

### 3.2. INVESTIMENTO

Foram estimados pela engenharia os investimentos necessários para alcançar as metas de universalização dos serviços de abastecimento de água e esgotamento sanitário, apresentadas nas tabelas adiante, cuja evolução é linear. A seguir, serão detalhadas essas projeções e a metodologia utilizadas nas estimativas de investimentos.

**Tabela 5: Meta de Atendimento de Água (%)**



ATENDIMENTO DE ÁGUA	Ano 1	Ano 2	Ano 3	Ano 4	Ano 5	Ano 6	Ano 7	Ano 8	Ano 9	Ano 10
Amparo de São Francisco	98,11%	98,22%	98,33%	98,44%	98,56%	98,67%	99,00%	99,00%	99,00%	99,00%
Aquidabã	98,11%	98,22%	98,33%	98,44%	98,56%	98,67%	99,00%	99,00%	99,00%	99,00%
Araçaju	98,11%	98,22%	98,33%	98,44%	98,56%	98,67%	99,00%	99,00%	99,00%	99,00%
Araú	98,11%	98,22%	98,33%	98,44%	98,56%	98,67%	99,00%	99,00%	99,00%	99,00%
Areia Branca	98,11%	98,22%	98,33%	98,44%	98,56%	98,67%	99,00%	99,00%	99,00%	99,00%
Barra dos Coqueiros	98,11%	98,22%	98,33%	98,44%	98,56%	98,67%	99,00%	99,00%	99,00%	99,00%
Boquim	92,78%	93,56%	94,33%	95,11%	95,89%	96,67%	99,00%	99,00%	99,00%	99,00%
Brejo Grande	98,11%	98,22%	98,33%	98,44%	98,56%	98,67%	99,00%	99,00%	99,00%	99,00%
Campo do Brito	98,11%	98,22%	98,33%	98,44%	98,56%	98,67%	99,00%	99,00%	99,00%	99,00%
Canhoba	98,11%	98,22%	98,33%	98,44%	98,56%	98,67%	99,00%	99,00%	99,00%	99,00%
Canindé de São Francisco	67,00%	71,00%	75,00%	79,00%	83,00%	87,00%	99,00%	99,00%	99,00%	99,00%
Capela	99,00%	99,00%	99,00%	99,00%	99,00%	99,00%	99,00%	99,00%	99,00%	99,00%
Carira	98,11%	98,22%	98,33%	98,44%	98,56%	98,67%	99,00%	99,00%	99,00%	99,00%
Carmópolis	100,00%	100,00%	100,00%	100,00%	100,00%	100,00%	100,00%	100,00%	100,00%	100,00%
Cedro de São João	98,11%	98,22%	98,33%	98,44%	98,56%	98,67%	99,00%	99,00%	99,00%	99,00%
Cristinápolis	98,11%	98,22%	98,33%	98,44%	98,56%	98,67%	99,00%	99,00%	99,00%	99,00%
Cumbe	98,11%	98,22%	98,33%	98,44%	98,56%	98,67%	99,00%	99,00%	99,00%	99,00%
Divina Pastora	98,11%	98,22%	98,33%	98,44%	98,56%	98,67%	99,00%	99,00%	99,00%	99,00%
Estancia	98,11%	98,22%	98,33%	98,44%	98,56%	98,67%	99,00%	99,00%	99,00%	99,00%
Feira Nova	98,11%	98,22%	98,33%	98,44%	98,56%	98,67%	99,00%	99,00%	99,00%	99,00%
Frei Paulo	98,11%	98,22%	98,33%	98,44%	98,56%	98,67%	99,00%	99,00%	99,00%	99,00%
Gararu	98,11%	98,22%	98,33%	98,44%	98,56%	98,67%	99,00%	99,00%	99,00%	99,00%
General Maynard	98,11%	98,22%	98,33%	98,44%	98,56%	98,67%	99,00%	99,00%	99,00%	99,00%
Gracho Cardoso	98,11%	98,22%	98,33%	98,44%	98,56%	98,67%	99,00%	99,00%	99,00%	99,00%
Ilha das Flores	98,11%	98,22%	98,33%	98,44%	98,56%	98,67%	99,00%	99,00%	99,00%	99,00%
Indiaroba	98,11%	98,22%	98,33%	98,44%	98,56%	98,67%	99,00%	99,00%	99,00%	99,00%
Itabaiana	99,00%	99,00%	99,00%	99,00%	99,00%	99,00%	99,00%	99,00%	99,00%	99,00%
Itabaininha	98,11%	98,22%	98,33%	98,44%	98,56%	98,67%	99,00%	99,00%	99,00%	99,00%
Itabi	98,11%	98,22%	98,33%	98,44%	98,56%	98,67%	99,00%	99,00%	99,00%	99,00%
Itaporanga d Ajuda	98,11%	98,22%	98,33%	98,44%	98,56%	98,67%	99,00%	99,00%	99,00%	99,00%
Japarutaba	98,11%	98,22%	98,33%	98,44%	98,56%	98,67%	99,00%	99,00%	99,00%	99,00%
Japoatã	98,11%	98,22%	98,33%	98,44%	98,56%	98,67%	99,00%	99,00%	99,00%	99,00%
Lagarto	98,11%	98,22%	98,33%	98,44%	98,56%	98,67%	99,00%	99,00%	99,00%	99,00%
Laranjeiras	75,00%	78,00%	81,00%	84,00%	87,00%	90,00%	99,00%	99,00%	99,00%	99,00%
Macambira	98,11%	98,22%	98,33%	98,44%	98,56%	98,67%	99,00%	99,00%	99,00%	99,00%
Malhada dos Bois	98,11%	98,22%	98,33%	98,44%	98,56%	98,67%	99,00%	99,00%	99,00%	99,00%
Malhador	98,11%	98,22%	98,33%	98,44%	98,56%	98,67%	99,00%	99,00%	99,00%	99,00%

ATENDIMENTO DE ÁGUA	Ano 1	Ano 2	Ano 3	Ano 4	Ano 5	Ano 6	Ano 7	Ano 8	Ano 9	Ano 10
Marum	98,11%	98,22%	98,33%	98,44%	98,56%	98,67%	99,00%	99,00%	99,00%	99,00%
Moita Bonita	98,11%	98,22%	98,33%	98,44%	98,56%	98,67%	99,00%	99,00%	99,00%	99,00%
Monte Alegre de Sergipe	98,11%	98,22%	98,33%	98,44%	98,56%	98,67%	99,00%	99,00%	99,00%	99,00%
Muribeca	98,11%	98,22%	98,33%	98,44%	98,56%	98,67%	99,00%	99,00%	99,00%	99,00%
Neópolis	98,11%	98,22%	98,33%	98,44%	98,56%	98,67%	99,00%	99,00%	99,00%	99,00%
Nossa Senhora Aparecida	98,11%	98,22%	98,33%	98,44%	98,56%	98,67%	99,00%	99,00%	99,00%	99,00%
Nossa Senhora da Glória	98,11%	98,22%	98,33%	98,44%	98,56%	98,67%	99,00%	99,00%	99,00%	99,00%
Nossa Senhora das Dores	98,11%	98,22%	98,33%	98,44%	98,56%	98,67%	99,00%	99,00%	99,00%	99,00%
Nossa Senhora de Lourdes	98,11%	98,22%	98,33%	98,44%	98,56%	98,67%	99,00%	99,00%	99,00%	99,00%
Nossa Senhora do Socorro	82,11%	84,22%	86,33%	88,44%	90,56%	92,67%	99,00%	99,00%	99,00%	99,00%
Pacatuba	98,11%	98,22%	98,33%	98,44%	98,56%	98,67%	99,00%	99,00%	99,00%	99,00%
Pedra Mole	98,11%	98,22%	98,33%	98,44%	98,56%	98,67%	99,00%	99,00%	99,00%	99,00%
Pedrinhas	51,00%	57,00%	63,00%	69,00%	75,00%	81,00%	99,00%	99,00%	99,00%	99,00%
Pinhão	98,11%	98,22%	98,33%	98,44%	98,56%	98,67%	99,00%	99,00%	99,00%	99,00%
Pirambu	99,00%	99,00%	99,00%	99,00%	99,00%	99,00%	99,00%	99,00%	99,00%	99,00%
Poço Redondo	95,44%	95,89%	96,33%	96,78%	97,22%	97,67%	99,00%	99,00%	99,00%	99,00%
Poço Verde	98,11%	98,22%	98,33%	98,44%	98,56%	98,67%	99,00%	99,00%	99,00%	99,00%
Porto da Folha	98,11%	98,22%	98,33%	98,44%	98,56%	98,67%	99,00%	99,00%	99,00%	99,00%
Propriá	98,11%	98,22%	98,33%	98,44%	98,56%	98,67%	99,00%	99,00%	99,00%	99,00%
Riachão de Dantas	98,11%	98,22%	98,33%	98,44%	98,56%	98,67%	99,00%	99,00%	99,00%	99,00%
Riachuelo	98,11%	98,22%	98,33%	98,44%	98,56%	98,67%	99,00%	99,00%	99,00%	99,00%
Ribeirópolis	98,11%	98,22%	98,33%	98,44%	98,56%	98,67%	99,00%	99,00%	99,00%	99,00%
Rosário do Catete	98,11%	98,22%	98,33%	98,44%	98,56%	98,67%	99,00%	99,00%	99,00%	99,00%
Salgado	98,11%	98,22%	98,33%	98,44%	98,56%	98,67%	99,00%	99,00%	99,00%	99,00%
Santa Luzia do Itanhý	59,89%	64,78%	69,67%	74,56%	79,44%	84,33%	99,00%	99,00%	99,00%	99,00%
Santa Rosa de Lima	59,89%	64,78%	69,67%	74,56%	79,44%	84,33%	99,00%	99,00%	99,00%	99,00%
Santana do São Francisco	98,11%	98,22%	98,33%	98,44%	98,56%	98,67%	99,00%	99,00%	99,00%	99,00%
Santo Amaro das Brotas	98,11%	98,22%	98,33%	98,44%	98,56%	98,67%	99,00%	99,00%	99,00%	99,00%
São Cristóvão	98,11%	98,22%	98,33%	98,44%	98,56%	98,67%	99,00%	99,00%	99,00%	99,00%
São Domingos	98,11%	98,22%	98,33%	98,44%	98,56%	98,67%	99,00%	99,00%	99,00%	99,00%
São Francisco	98,11%	98,22%	98,33%	98,44%	98,56%	98,67%	99,00%	99,00%	99,00%	99,00%
São Miguel do Aleixo	98,11%	98,22%	98,33%	98,44%	98,56%	98,67%	99,00%	99,00%	99,00%	99,00%
Simão Dias	98,11%	98,22%	98,33%	98,44%	98,56%	98,67%	99,00%	99,00%	99,00%	99,00%
Sirirí	98,11%	98,22%	98,33%	98,44%	98,56%	98,67%	99,00%	99,00%	99,00%	99,00%
Telha	98,11%	98,22%	98,33%	98,44%	98,56%	98,67%	99,00%	99,00%	99,00%	99,00%
Tobias Barreto	98,11%	98,22%	98,33%	98,44%	98,56%	98,67%	99,00%	99,00%	99,00%	99,00%
Tomar do Geru	98,11%	98,22%	98,33%	98,44%	98,56%	98,67%	99,00%	99,00%	99,00%	99,00%
Umbaúba	75,89%	78,78%	81,67%	84,56%	87,44%	90,33%	99,00%	99,00%	99,00%	99,00%

Elaboração Própria

Tabela 6: Meta de Atendimento de Esgoto (%)

ATENDIMENTO DE ESGOTO	Ano 1	Ano 2	Ano 3	Ano 4	Ano 5	Ano 6	Ano 7	Ano 8	Ano 9	Ano 10
Amparo de São Francisco	0,00%	10,00%	20,00%	30,00%	40,00%	50,00%	60,00%	70,00%	80,00%	90,00%
Aquidabã	0,00%	10,00%	20,00%	30,00%	40,00%	50,00%	60,00%	70,00%	80,00%	90,00%
Aracaju	85,00%	85,56%	86,11%	86,67%	87,22%	87,78%	88,33%	88,89%	89,44%	90,00%
Araúá	0,00%	10,00%	20,00%	30,00%	40,00%	50,00%	60,00%	70,00%	80,00%	90,00%
Areia Branca	0,00%	10,00%	20,00%	30,00%	40,00%	50,00%	60,00%	70,00%	80,00%	90,00%
Barra dos Coqueiros	70,00%	72,22%	74,44%	76,67%	78,89%	81,11%	83,33%	85,56%	87,78%	90,00%
Boquim	90,00%	90,00%	90,00%	90,00%	90,00%	90,00%	90,00%	90,00%	90,00%	90,00%
Brejo Grande	0,00%	10,00%	20,00%	30,00%	40,00%	50,00%	60,00%	70,00%	80,00%	90,00%
Campo do Brito	0,00%	10,00%	20,00%	30,00%	40,00%	50,00%	60,00%	70,00%	80,00%	90,00%
Canhoba	0,00%	10,00%	20,00%	30,00%	40,00%	50,00%	60,00%	70,00%	80,00%	90,00%
Canindé de São Francisco	30,00%	36,67%	43,33%	50,00%	56,67%	63,33%	70,00%	76,67%	83,33%	90,00%
Capela	0,00%	10,00%	20,00%	30,00%	40,00%	50,00%	60,00%	70,00%	80,00%	90,00%
Carira	90,00%	90,00%	90,00%	90,00%	90,00%	90,00%	90,00%	90,00%	90,00%	90,00%
Carmópolis	0,00%	10,00%	20,00%	30,00%	40,00%	50,00%	60,00%	70,00%	80,00%	90,00%
Cedro de São João	90,00%	90,00%	90,00%	90,00%	90,00%	90,00%	90,00%	90,00%	90,00%	90,00%
Cristinápolis	0,00%	10,00%	20,00%	30,00%	40,00%	50,00%	60,00%	70,00%	80,00%	90,00%
Cumbe	0,00%	10,00%	20,00%	30,00%	40,00%	50,00%	60,00%	70,00%	80,00%	90,00%
Divina Pastora	0,00%	10,00%	20,00%	30,00%	40,00%	50,00%	60,00%	70,00%	80,00%	90,00%
Estandia	10,00%	18,89%	27,78%	36,67%	45,56%	54,44%	63,33%	72,22%	81,11%	90,00%
Feira Nova	0,00%	10,00%	20,00%	30,00%	40,00%	50,00%	60,00%	70,00%	80,00%	90,00%
Frei Paulo	0,00%	10,00%	20,00%	30,00%	40,00%	50,00%	60,00%	70,00%	80,00%	90,00%
Gararu	90,00%	90,00%	90,00%	90,00%	90,00%	90,00%	90,00%	90,00%	90,00%	90,00%
General Maynard	0,00%	10,00%	20,00%	30,00%	40,00%	50,00%	60,00%	70,00%	80,00%	90,00%
Gracho Cardoso	0,00%	10,00%	20,00%	30,00%	40,00%	50,00%	60,00%	70,00%	80,00%	90,00%
Ilha das Flores	90,00%	90,00%	90,00%	90,00%	90,00%	90,00%	90,00%	90,00%	90,00%	90,00%
Indiaroba	0,00%	10,00%	20,00%	30,00%	40,00%	50,00%	60,00%	70,00%	80,00%	90,00%
Itabaiana	60,00%	63,33%	66,67%	70,00%	73,33%	76,67%	80,00%	83,33%	86,67%	90,00%
Itabaianinha	90,00%	90,00%	90,00%	90,00%	90,00%	90,00%	90,00%	90,00%	90,00%	90,00%
Itabi	70,00%	72,22%	74,44%	76,67%	78,89%	81,11%	83,33%	85,56%	87,78%	90,00%
Itaporanga d Ajuda	0,00%	10,00%	20,00%	30,00%	40,00%	50,00%	60,00%	70,00%	80,00%	90,00%
Japarutuba	0,00%	10,00%	20,00%	30,00%	40,00%	50,00%	60,00%	70,00%	80,00%	90,00%
Japoatã	90,00%	90,00%	90,00%	90,00%	90,00%	90,00%	90,00%	90,00%	90,00%	90,00%
Lagarto	83,00%	83,78%	84,56%	85,33%	86,11%	86,89%	87,67%	88,44%	89,22%	90,00%
Laranjeiras	0,00%	10,00%	20,00%	30,00%	40,00%	50,00%	60,00%	70,00%	80,00%	90,00%
Macambira	0,00%	10,00%	20,00%	30,00%	40,00%	50,00%	60,00%	70,00%	80,00%	90,00%
Malhada dos Bois	90,00%	90,00%	90,00%	90,00%	90,00%	90,00%	90,00%	90,00%	90,00%	90,00%
Malhador	70,00%	72,22%	74,44%	76,67%	78,89%	81,11%	83,33%	85,56%	87,78%	90,00%

ATENDIMENTO DE ESGOTO	Ano 1	Ano 2	Ano 3	Ano 4	Ano 5	Ano 6	Ano 7	Ano 8	Ano 9	Ano 10
Marum	0,00%	10,00%	20,00%	30,00%	40,00%	50,00%	60,00%	70,00%	80,00%	90,00%
Moita Bonita	0,00%	10,00%	20,00%	30,00%	40,00%	50,00%	60,00%	70,00%	80,00%	90,00%
Monte Alegre de Sergipe	0,00%	10,00%	20,00%	30,00%	40,00%	50,00%	60,00%	70,00%	80,00%	90,00%
Muribeca	0,00%	10,00%	20,00%	30,00%	40,00%	50,00%	60,00%	70,00%	80,00%	90,00%
Neópolis	0,00%	10,00%	20,00%	30,00%	40,00%	50,00%	60,00%	70,00%	80,00%	90,00%
Nossa Senhora Aparecida	0,00%	10,00%	20,00%	30,00%	40,00%	50,00%	60,00%	70,00%	80,00%	90,00%
Nossa Senhora da Glória	90,00%	90,00%	90,00%	90,00%	90,00%	90,00%	90,00%	90,00%	90,00%	90,00%
Nossa Senhora das Dores	45,00%	50,00%	55,00%	60,00%	65,00%	70,00%	75,00%	80,00%	85,00%	90,00%
Nossa Senhora de Lourdes	0,00%	10,00%	20,00%	30,00%	40,00%	50,00%	60,00%	70,00%	80,00%	90,00%
Nossa Senhora do Socorro	66,00%	68,67%	71,33%	74,00%	76,67%	79,33%	82,00%	84,67%	87,33%	90,00%
Pacatuba	76,00%	77,56%	79,11%	80,67%	82,22%	83,78%	85,33%	86,89%	88,44%	90,00%
Pedra Mole	0,00%	10,00%	20,00%	30,00%	40,00%	50,00%	60,00%	70,00%	80,00%	90,00%
Pedrinhas	0,00%	10,00%	20,00%	30,00%	40,00%	50,00%	60,00%	70,00%	80,00%	90,00%
Pinhão	0,00%	10,00%	20,00%	30,00%	40,00%	50,00%	60,00%	70,00%	80,00%	90,00%
Pirambu	0,00%	10,00%	20,00%	30,00%	40,00%	50,00%	60,00%	70,00%	80,00%	90,00%
Poço Redondo	0,00%	10,00%	20,00%	30,00%	40,00%	50,00%	60,00%	70,00%	80,00%	90,00%
Poço Verde	0,00%	10,00%	20,00%	30,00%	40,00%	50,00%	60,00%	70,00%	80,00%	90,00%
Porto da Folha	0,00%	10,00%	20,00%	30,00%	40,00%	50,00%	60,00%	70,00%	80,00%	90,00%
Propriá	80,00%	81,11%	82,22%	83,33%	84,44%	85,56%	86,67%	87,78%	88,89%	90,00%
Riachão de Dantas	90,00%	90,00%	90,00%	90,00%	90,00%	90,00%	90,00%	90,00%	90,00%	90,00%
Riachuelo	0,00%	10,00%	20,00%	30,00%	40,00%	50,00%	60,00%	70,00%	80,00%	90,00%
Ribeirópolis	0,00%	10,00%	20,00%	30,00%	40,00%	50,00%	60,00%	70,00%	80,00%	90,00%
Rosário do Catete	0,00%	10,00%	20,00%	30,00%	40,00%	50,00%	60,00%	70,00%	80,00%	90,00%
Salgado	0,00%	10,00%	20,00%	30,00%	40,00%	50,00%	60,00%	70,00%	80,00%	90,00%
Santa Luzia do Itanhy	0,00%	10,00%	20,00%	30,00%	40,00%	50,00%	60,00%	70,00%	80,00%	90,00%
Santa Rosa de Lima	0,00%	10,00%	20,00%	30,00%	40,00%	50,00%	60,00%	70,00%	80,00%	90,00%
Santana de São Francisco	0,00%	10,00%	20,00%	30,00%	40,00%	50,00%	60,00%	70,00%	80,00%	90,00%
Santo Amaro das Brotas	0,00%	10,00%	20,00%	30,00%	40,00%	50,00%	60,00%	70,00%	80,00%	90,00%
São Cristóvão	68,00%	70,44%	72,89%	75,33%	77,78%	80,22%	82,67%	85,11%	87,56%	90,00%
São Domingos	0,00%	10,00%	20,00%	30,00%	40,00%	50,00%	60,00%	70,00%	80,00%	90,00%
São Francisco	56,00%	59,78%	63,56%	67,33%	71,11%	74,89%	78,67%	82,44%	86,22%	90,00%
São Miguel do Aleixo	0,00%	10,00%	20,00%	30,00%	40,00%	50,00%	60,00%	70,00%	80,00%	90,00%
Simão Dias	90,00%	90,00%	90,00%	90,00%	90,00%	90,00%	90,00%	90,00%	90,00%	90,00%
Siriri	0,00%	10,00%	20,00%	30,00%	40,00%	50,00%	60,00%	70,00%	80,00%	90,00%
Telha	0,00%	10,00%	20,00%	30,00%	40,00%	50,00%	60,00%	70,00%	80,00%	90,00%
Tobias Barreto	90,00%	90,00%	90,00%	90,00%	90,00%	90,00%	90,00%	90,00%	90,00%	90,00%
Tomar do Geru	0,00%	10,00%	20,00%	30,00%	40,00%	50,00%	60,00%	70,00%	80,00%	90,00%
Umbaúba	0,00%	10,00%	20,00%	30,00%	40,00%	50,00%	60,00%	70,00%	80,00%	90,00%

Elaboração Própria

### 3.2.1. PREMISSAS DE INVESTIMENTO

#### 3.2.1.1. BASE DE CÁLCULO

Para cálculo de custos de obras e serviços de engenharia (CAPEX), foram adotadas as seguintes planilhas referenciais:

- ORSE – Sistemas de Orçamento de Obras, base Dezembro/2022 e SINAPI-SE - Dez/2022, aquela que apresenta o menor valor;

- Benefícios e Despesas Indiretas (BDI): foi utilizado o valor de 24,16%, valor médio admitido pelo TCU para obras de saneamento básico.

De maneira geral, os custos unitários de CAPEX foram obtidos aplicando-se as seguintes metodologias e critérios:

#### 3.2.1.2. CUSTOS PARAMÉTRICOS E CURVAS DE CUSTO

- Custos paramétricos, aplicados para o seguinte tipo de investimentos: estudos e projetos, ligações prediais, substituição de hidrômetros, reinvestimentos, automação e telemetria;
- Composição de custos: em redes de distribuição de água e de coleta de esgoto, emissários e linhas de recalque, ligações intradomiciliares, poços profundos, sistema de esgotamento unifamiliar;
- Curvas de custo: captação de água bruta, estações de tratamento de água e de esgoto, estações elevatórias de água e de esgoto e para reservatórios de água;
- Custos de reformas e melhorias: a situação física e operacional das obras existentes foi classificada em função do seu estado de conservação e se considera o custo de reforma e melhorias de acordo com o seguinte critério:
  - Bom 10%;
  - Regular 25%;
  - Precário 40%;
  - Ruim 60%.

Para os equipamentos foi considerado o valor de 10% do custo total da obra para poços, captações superficiais e reservatórios, 50% para estações elevatórias de água e de esgoto e 30% para os demais tipos de obras;

- Ligações intradomiciliares:
  - Foi adotada a premissa de que o futuro operador deverá custear as ligações intradomiciliares prediais para o atendimento da população categorizada de baixa renda incluída na tarifa social,
  - Para fins do presente planejamento se considera o valor de 5% das novas ligações nos municípios integrantes da Região Metropolitana de Aracaju e 10% para os demais municípios, como quantidade de ligações intradomiciliares.
- Substituição de rede de distribuição de água: considerado em todos os municípios a substituição de 10% da extensão atual, para execução em 5 anos.

#### 3.2.1.3. REINVESTIMENTOS

- Equipamentos: foi considerado 5% do valor dos equipamentos, para execução a partir do ano de 2034.

- Automação e Telemetria: foi considerado 5% do valor do investimento nas obras passíveis de automação e telemetria - captações, estações de tratamento e elevatórias de água e de esgoto e reservatórios.

#### 3.2.1.4. OUTROS INVESTIMENTOS

- Estudos e projetos: foi considerado 5% do valor do CAPEX, incluindo os serviços de campo.

#### 3.2.1.5. DESAPROPRIAÇÃO

Para cálculo de custos médio de terreno, foi utilizada a metodologia da Norma de Avaliação de Imóveis Urbanos – 2011 do IBAPE - Instituto Brasileiro de Avaliações e Perícias de Engenharia, optando-se pelo método comparativo direto de dados de mercado. Esta Norma atende as prescrições da ABNT NBR 14653-2:2011 e a complementa.

- o Custo de terreno até 500 m<sup>2</sup> localizados em municípios da Grande Aracaju: R\$ 418,03/m<sup>2</sup>,
- o Custo de terreno até 500 m<sup>2</sup> localizados nos demais municípios de Sergipe: R\$ 140,17/m<sup>2</sup>,
- o Custo de terreno superior a 500 m<sup>2</sup> localizados em municípios da Grande Aracaju: R\$ 274,40/m<sup>2</sup>,
- o Custo de terreno superior a 500 m<sup>2</sup> localizados nos demais municípios de Sergipe: R\$ 104,75/m<sup>2</sup>.

#### 3.2.2. PROJEÇÕES DE INVESTIMENTO

As tabelas e gráfico que seguem apresentam as projeções de investimento para os 35 (trinta e cinco) anos de concessão, com abertura das projeções por setor de investimento (água, esgotamento sanitário) e detalhamento de cada estrutura para os setores em destaque.

**Tabela 7: Investimento de Água (R\$ mil)**

INVESTIMENTO ÁGUA	Ano 1	Ano 2	Ano 3	Ano 4	Ano 5	Ano 6	Ano 7	Ano 8	Ano 9	Ano 10
Obra Civil	92.530	123.692	147.371	177.498	149.846	140.027	88.376	38.355	36.046	36.085
Sistemas	-	38	834	1.586	1.106	309	170	-	-	-
Equipamentos	20.621	44.895	54.248	73.941	65.181	72.224	24.375	23.156	21.414	21.405
<b>TOTAL</b>	<b>113.151</b>	<b>168.625</b>	<b>202.452</b>	<b>253.025</b>	<b>216.133</b>	<b>212.561</b>	<b>112.921</b>	<b>61.511</b>	<b>57.460</b>	<b>57.490</b>
INVESTIMENTO ÁGUA	Ano 11	Ano 12	Ano 13	Ano 14	Ano 15	Ano 16	Ano 17	Ano 18	Ano 19	Ano 20
Obra Civil	38.580	38.718	26.254	26.260	26.212	26.248	26.203	17.055	17.003	17.055
Sistemas	-	-	-	-	-	-	-	-	-	-
Equipamentos	24.587	24.578	24.733	24.720	24.733	24.720	24.733	24.813	24.831	24.813
<b>TOTAL</b>	<b>63.167</b>	<b>63.296</b>	<b>50.987</b>	<b>50.980</b>	<b>50.945</b>	<b>50.968</b>	<b>50.936</b>	<b>41.868</b>	<b>41.834</b>	<b>41.868</b>
INVESTIMENTO ÁGUA	Ano 21	Ano 22	Ano 23	Ano 24	Ano 25	Ano 26	Ano 27	Ano 28	Ano 29	Ano 30
Obra Civil	17.003	17.152	9.832	9.854	9.790	9.842	9.781	3.892	3.833	3.892
Sistemas	-	-	-	-	-	-	-	-	-	-
Equipamentos	24.831	24.813	25.010	24.985	25.010	24.985	25.010	24.092	24.116	24.092
<b>TOTAL</b>	<b>41.834</b>	<b>41.965</b>	<b>34.842</b>	<b>34.839</b>	<b>34.800</b>	<b>34.827</b>	<b>34.791</b>	<b>27.984</b>	<b>27.949</b>	<b>27.984</b>
INVESTIMENTO ÁGUA	Ano 31	Ano 32	Ano 33	Ano 34	Ano 35	TOTAL				
Obra Civil	3.833	3.989	3.276	3.270	3.234	1.401.889				
Sistemas	-	-	-	-	-	4.043				
Equipamentos	24.116	24.092	22.454	22.451	22.454	1.031.230				
<b>TOTAL</b>	<b>27.949</b>	<b>28.081</b>	<b>25.730</b>	<b>25.721</b>	<b>25.688</b>	<b>2.437.162</b>				

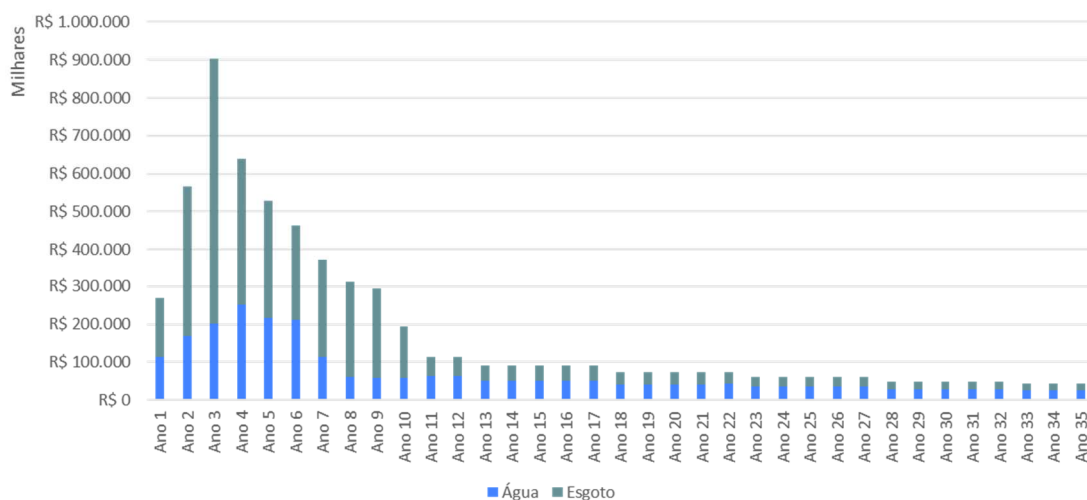
Elaboração Própria

Tabela 8: Investimento de Esgoto (R\$ mil)

INVESTIMENTO ESGOTO	Ano 1	Ano 2	Ano 3	Ano 4	Ano 5	Ano 6	Ano 7	Ano 8	Ano 9	Ano 10
Obra Civil	157.499	351.002	553.717	314.384	271.215	229.273	223.048	234.235	224.879	132.742
Sistemas	-	7.592	20.745	7.960	3.718	2.993	2.629	3.365	1.623	792
Equipamentos	-	38.134	126.552	63.957	38.080	17.379	32.745	12.041	11.428	2.164
<b>TOTAL</b>	<b>157.499</b>	<b>396.728</b>	<b>701.014</b>	<b>386.300</b>	<b>313.013</b>	<b>249.645</b>	<b>258.422</b>	<b>249.641</b>	<b>237.930</b>	<b>135.698</b>
INVESTIMENTO ESGOTO	Ano 11	Ano 12	Ano 13	Ano 14	Ano 15	Ano 16	Ano 17	Ano 18	Ano 19	Ano 20
Obra Civil	40.490	40.034	29.528	29.321	29.492	29.310	29.362	21.501	21.752	21.503
Sistemas	877	1.270	1.018	1.171	1.014	1.166	1.002	1.315	1.054	1.303
Equipamentos	8.532	8.520	8.600	8.582	8.597	8.585	8.597	8.677	8.699	8.672
<b>TOTAL</b>	<b>49.898</b>	<b>49.824</b>	<b>39.147</b>	<b>39.074</b>	<b>39.103</b>	<b>39.060</b>	<b>38.962</b>	<b>31.493</b>	<b>31.506</b>	<b>31.478</b>
INVESTIMENTO ESGOTO	Ano 21	Ano 22	Ano 23	Ano 24	Ano 25	Ano 26	Ano 27	Ano 28	Ano 29	Ano 30
Obra Civil	21.741	21.247	14.693	14.398	14.629	14.432	14.591	9.327	9.461	9.323
Sistemas	1.061	1.539	1.359	1.632	1.377	1.602	1.375	1.584	1.338	1.581
Equipamentos	8.705	8.661	8.922	8.873	8.909	8.861	8.918	8.848	8.968	8.848
<b>TOTAL</b>	<b>31.507</b>	<b>31.447</b>	<b>24.974</b>	<b>24.903</b>	<b>24.915</b>	<b>24.896</b>	<b>24.884</b>	<b>19.758</b>	<b>19.767</b>	<b>19.752</b>
INVESTIMENTO ESGOTO	Ano 31	Ano 32	Ano 33	Ano 34	Ano 35	TOTAL				
Obra Civil	9.466	9.257	8.260	8.239	8.251	3.171.601				
Sistemas	1.338	1.782	617	576	572	81.940				
Equipamentos	8.968	8.790	8.221	8.205	8.217	559.455				
<b>TOTAL</b>	<b>19.771</b>	<b>19.829</b>	<b>17.097</b>	<b>17.020</b>	<b>17.040</b>	<b>3.812.996</b>				

Elaboração Própria

Gráfico 2: Evolução dos Investimentos de Água e Esgoto



Elaboração Própria

### 3.3. CUSTOS OPERACIONAIS

#### 3.3.1. PREMISSAS DE AVALIAÇÃO DOS CUSTOS OPERACIONAIS

As despesas operacionais significativas são recursos humanos, energia elétrica, produtos químicos e transporte de lodo, além de outras tais como manutenção da obra civil de equipamentos e miscelâneas.

##### 3.3.1.1. PRODUTOS QUÍMICOS

Foram admitidos os seguintes consumos de produtos químicos:

Tabela 9: Produtos Químicos - SAA

Produto químico	Dosagem(kg/m <sup>3</sup> )	Custo (R\$/kg)	R\$/m <sup>3</sup>
Coagulante	0,05	3,00	0,15
Desinfetante	0,001	6,00	0,06
Polímero para lodo	5 kg/ton lodo seco	30,00	150,00
Ac. fluorsilicico	0,001	2,25	0,0022
Alcalinizante	0,001	1,20	0,0012

Elaboração Própria

Tabela 10: Produtos Químicos - SES

Produto químico	Dosagem(kg/m <sup>3</sup> )	Custo (R\$/kg)	R\$/m <sup>3</sup>
Desinfetante	0,005	6,00	0,03
Polímero para lodo	5 kg/ton lodo seco	30,00	150,00

Elaboração Própria

### 3.3.1.2. ENERGIA

A empresa concessionária de energia local é a ENERGISA SERGIPE.

Com base em planilhas de consumo e faturamento de energia nas instalações da DESO, foi possível obter o custo unitário médio de **R\$ 0,45/kWh**, isento de ICMS.

O cálculo de consumo de energia elétrica das unidades componentes do sistema de abastecimento de água e de esgotamento sanitário é efetuado conforme segue:

$$\text{Consumo médio (kWh): } \frac{Pot}{K1.K2}$$

$$\text{Consumo anual: } \textit{Consumo médio} \times 24h \times 365 \textit{ dias}$$

Considerou-se ainda a utilização do uso de energia elétrica no mercado livre, já em implementação pela DESO, com contrato firmado até 2026. Para cálculo de CAPEX foram utilizados os seguintes critérios:

- Até 2026 – energia elétrica via mercado livre nas instalações contratadas pela DESO;
- A partir de 2026 – Todas as instalações com potência instalada igual ou superior a 300 CV;
- Redução do custo em relação a energia elétrica convencional: 20%.

### 3.3.1.3. RECURSOS HUMANOS

Nesta avaliação se considera a operação e manutenção em todos os 75 municípios efetuada por uma única concessionária, com base na quantidade de obras previstas neste planejamento. Deste modo, foram estabelecidas a quantidade de pessoal e respectivos salários, encargos sociais e benefícios da equipe necessária, dividida por áreas da empresa: administração, operação e gestão comercial.

### 3.3.1.4. TRANSPORTE DE LODO

A metodologia utilizada para o cálculo do transporte de lodo foi baseada na Resolução 5959 da ANTT – Agência Nacional de Transportes Terrestres publicada no Diário Oficial da União em 21/01/2022.

O lodo gerado nas ETAs e ETEs deverá ser transportado até o bota fora mais próximo. Atualmente o único Aterro Sanitário operando no estado do Sergipe é o situado no município de Rosário do Catete, distante cerca de 50 km da sede da Regional Metropolitana, município de Aracaju, maior geradora de lodo.

Porém, para efeito de planejamento, admite-se que serão implantados novos aterros próximos das subsedes, com distância de transporte do lodo pela média ponderada da população atendida, resultando em 64 km. Com relação ao custo de descarte do lodo desaguado no aterro, na falta de informação local, utiliza-se a informação obtida dos aterros de Alagoas, de R\$ 110,00/ton para efeito do presente estudo.

Com as premissas descritas, resultam os seguintes custos unitários:

- Custo unitário de transporte, carga e descarga de lodo = R\$ 33,63/ton;

- Custo de disposição do lodo = R\$ 110,00/ton;
- Custo total = 33,63 + 110,00 = R\$ 143,63/ton.

#### 3.3.1.5. CUSTOS DE SEGURO GARANTIA

Existem custos de seguro de garantia que representam os custos associados a contratação dos seguros de obra, de operação, de Garantia de Fiel Cumprimento das Obras de Construção do Sistema e da Garantia de Fiel Cumprimento da Operação, da Manutenção e da Conservação do Sistema.

Para aferição destes valores considerou-se um custo de 1,0% em relação ao valor da apólice, valor calculado com base nas práticas verificadas em contratos similares.

#### 3.3.1.6. CUSTO DE COMPRA DE ÁGUA

É projetado que, exceto nos municípios Capela, Carmópolis, Estância e São Cristóvão, nos quais a Concessionária será responsável pela produção de água, caberá a DESO o fornecimento de água tratada à Concessionária ao valor de R\$ 2,05/m<sup>3</sup> de água tratada.

#### 3.3.1.7. TAXAS DE AGÊNCIA

A Lei nº 8.442, de 05 de julho de 2018 altera a Lei nº 6.661/09<sup>3</sup>, que dispõe sobre a criação e organização da Agência Reguladora de Serviços Públicos do Estado de Sergipe—AGRESE. Entre suas disposições, estabelece o pagamento da Taxa de Fiscalização de Serviços Públicos Concedidos ou Permitidos (TFSPR), com alíquota de 0,5% sobre o montante de tarifa cobrada referente ao exercício anterior, deduzidos os tributos incidentes no processo de faturamento.

### 3.3.2. PROJEÇÃO DOS CUSTOS

Os valores de custos de operação estimados são apresentados na tabela e gráfico que seguem:

<sup>3</sup> Acessível através do link <https://leisestaduais.com.br/se/lei-ordinaria-n-8442-2018-sergipe-altera-acrescenta-e-revoga-dispositivos-da-lei-n-6661-de-28-de-agosto-de-2009-que-dispoe-sobre-a-criacao-e-organizacao-da-agencia-reguladora-de-servicos-publicos-do-estado-de-sergipe-agrese-autarquia-em-regime-especial-e-da-providencias-correlatas>, último acesso em 26 de junho de 2023.

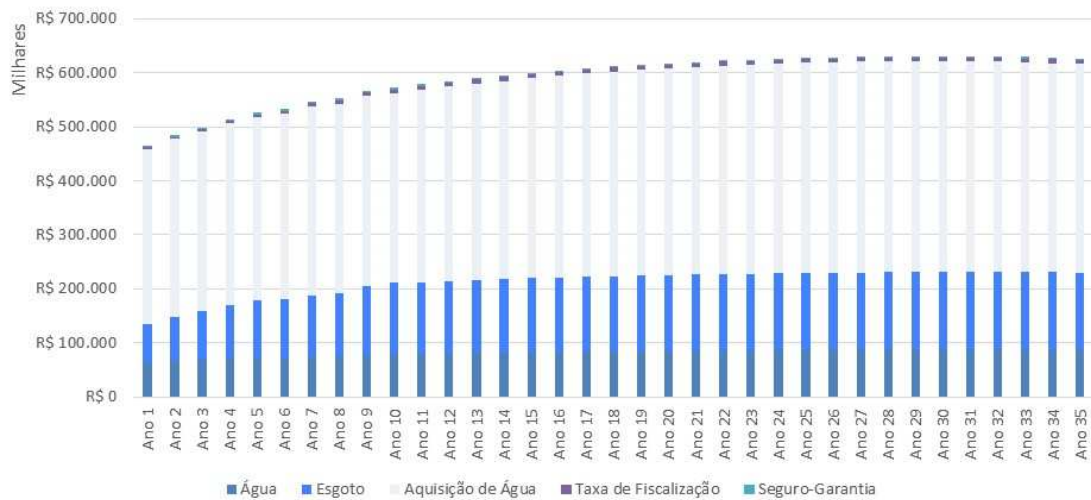


Tabela 11: Custos Operacionais

CUSTO OPERACIONAL	Ano 1	Ano 2	Ano 3	Ano 4	Ano 5	Ano 6	Ano 7	Ano 8	Ano 9	Ano 10
Materiais de Tratamento	10.111	11.294	12.734	13.770	15.064	16.584	18.479	20.282	22.336	24.623
Energia	36.173	37.129	38.939	41.711	43.451	44.986	47.020	48.261	49.340	50.239
Pessoal	81.906	92.782	99.405	106.162	111.260	110.478	113.132	114.268	124.102	125.420
Manutenção	-	-	-	-	-	-	-	-	-	-
Outros Custos Operacionais	7.108	7.764	8.256	8.783	9.202	9.324	9.672	9.879	10.523	10.743
Aquisição de Água	323.668	328.409	332.028	335.624	339.182	342.712	349.589	350.099	350.602	351.094
Taxa de Fiscalização	3.396	3.704	4.015	4.331	4.923	5.265	5.649	5.969	6.297	6.631
Seguro-Garantia	3.125	3.125	3.125	3.125	3.125	3.125	3.125	3.125	3.125	3.125
<b>TOTAL</b>	<b>465.486</b>	<b>484.207</b>	<b>498.502</b>	<b>513.506</b>	<b>526.207</b>	<b>532.473</b>	<b>546.665</b>	<b>551.883</b>	<b>566.326</b>	<b>571.875</b>
CUSTO OPERACIONAL	Ano 11	Ano 12	Ano 13	Ano 14	Ano 15	Ano 16	Ano 17	Ano 18	Ano 19	Ano 20
Materiais de Tratamento	25.063	25.508	25.790	26.073	26.359	26.652	26.937	27.105	27.273	27.436
Energia	50.912	51.587	52.024	52.465	52.898	53.343	53.777	54.041	54.307	54.569
Pessoal	126.153	126.988	127.626	128.033	129.398	129.727	130.637	131.213	131.615	131.882
Manutenção	-	-	-	-	-	-	-	-	-	-
Outros Custos Operacionais	10.845	10.952	11.027	11.090	11.200	11.260	11.348	11.402	11.448	11.486
Aquisição de Água	355.801	360.506	363.621	366.736	369.852	372.968	376.084	378.020	379.954	381.881
Taxa de Fiscalização	6.719	6.807	6.865	6.924	6.982	7.040	7.099	7.135	7.171	7.207
Seguro-Garantia	3.125	1.563	1.563	1.563	1.563	1.563	1.563	1.563	1.563	1.563
<b>TOTAL</b>	<b>578.618</b>	<b>583.910</b>	<b>588.516</b>	<b>592.883</b>	<b>598.252</b>	<b>602.552</b>	<b>607.444</b>	<b>610.480</b>	<b>613.330</b>	<b>616.025</b>
CUSTO OPERACIONAL	Ano 21	Ano 22	Ano 23	Ano 24	Ano 25	Ano 26	Ano 27	Ano 28	Ano 29	Ano 30
Materiais de Tratamento	27.603	27.765	27.807	27.851	27.894	27.938	27.980	27.904	27.835	27.766
Energia	54.831	55.097	55.205	55.307	55.416	55.528	55.637	55.592	55.561	55.528
Pessoal	132.600	133.002	133.203	134.291	134.605	134.806	134.974	136.027	136.135	136.279
Manutenção	-	-	-	-	-	-	-	-	-	-
Outros Custos Operacionais	11.548	11.593	11.612	11.675	11.700	11.720	11.737	11.783	11.783	11.784
Aquisição de Água	383.819	385.754	386.554	387.356	388.157	388.961	389.762	389.519	389.275	389.028
Taxa de Fiscalização	7.243	7.279	7.294	7.310	7.325	7.340	7.355	7.351	7.346	7.342
Seguro-Garantia	1.563	1.563	1.563	1.563	1.563	1.563	1.563	1.563	1.563	1.563
<b>TOTAL</b>	<b>619.207</b>	<b>622.053</b>	<b>623.239</b>	<b>625.352</b>	<b>626.659</b>	<b>627.855</b>	<b>629.007</b>	<b>629.738</b>	<b>629.497</b>	<b>630.851</b>
CUSTO OPERACIONAL	Ano 31	Ano 32	Ano 33	Ano 34	Ano 35	TOTAL				
Materiais de Tratamento	27.687	27.615	27.450	27.284	27.120	844.971				
Energia	55.489	55.456	55.305	55.151	55.001	1.797.276				
Pessoal	136.387	136.530	136.580	136.630	136.646	4.400.881				
Manutenção	-	-	-	-	-	-				
Outros Custos Operacionais	11.783	11.784	11.768	11.752	11.735	379.067				
Aquisição de Água	388.782	388.541	387.486	386.429	385.371	12.923.226				
Taxa de Fiscalização	7.338	7.334	7.314	7.295	7.276	229.871				
Seguro-Garantia	3.125	3.125	3.125	3.125	3.125	81.252				
<b>TOTAL</b>	<b>630.591</b>	<b>630.385</b>	<b>629.029</b>	<b>627.667</b>	<b>626.274</b>	<b>20.656.543</b>				

Elaboração Própria

Gráfico 3: Evolução dos Custos Operacionais



Elaboração Própria

### 3.4. CAPITAL DE GIRO

A Variação de Capital de Giro do Projeto considerou a ocorrência de desvios das receitas e custos entre o momento de sua competência e seu desembolso de caixa. Na modelagem econômico-financeira foram utilizados prazos de 30 dias para custos e receitas.

### 3.5. TRIBUTAÇÃO

#### 3.5.1. TRIBUTAÇÃO SOBRE A RECEITA

O marco regulatório prevê que sobre as receitas da Empresa ou da Sociedade de Propósito Específico incidem COFINS (Contribuição para Financiamento da Seguridade Social), PIS (Programa de Integração Social) e ISS (Imposto sobre Serviços).

Conforme a Lei Complementar nº 07/1970, são contribuintes do PIS as pessoas jurídicas de direito privado, tendo o cálculo de tal contribuição sido baseado nas receitas auferidas de acordo com a Lei nº 9.718/98 e com alíquotas diferenciadas de acordo com o perfil da receita como definida pela Lei nº 10.673/2002.

A COFINS, assim como o PIS, é regida atualmente pela Lei nº 9.718/98, que estabelece que todas as pessoas jurídicas e seus equivalentes em relação à legislação do Imposto de Renda são seus contribuintes, tendo seu cálculo baseado nas receitas e nas alíquotas diferenciadas, de acordo com os termos da norma que regula o tributo.

No caso destes projetos, a SPE fica sujeita ao pagamento de PIS e COFINS nas alíquotas de 1,65% e 7,60% respectivamente, sob suas receitas.

O ISS, substituto do ISSQN (Imposto sobre Serviços de Qualquer Natureza), é de competência dos municípios e Distrito Federal e incide sobre a prestação de serviços, tendo como fato gerador a relação de serviços contida na Lei nº 11.438/1997, e sendo regida pela Lei Complementar 116/2003.

Os serviços de saneamento ambiental, inclusive purificação, tratamento, esgotamento sanitários e congêneres, bem como sobre serviços de tratamento e purificação de água não sofrem incidência do ISS, conforme descreve a Mensagem nº 362 de 31 de julho de 2003, que explicita as Razões do Veto sobre a incidência:

*A incidência do imposto sobre serviços de saneamento ambiental, inclusive purificação, tratamento, esgotamento sanitários e congêneres, bem como sobre serviços de tratamento e purificação de água, não atende ao interesse público. A tributação poderia comprometer o objetivo do Governo em universalizar o acesso a tais serviços básicos. O desincentivo que a tributação acarretaria ao setor teria como consequência de longo prazo aumento nas despesas no atendimento da população atingida pela falta de acesso a saneamento básico e água tratada. Ademais, o Projeto de Lei nº 161 – Complementar revogou expressamente o art. 11 do Decreto-Lei nº 406, de 31 de dezembro de 1968, com redação dada pela Lei Complementar nº 22, de 9 de dezembro de 1974. Dessa forma, as obras hidráulicas e de construção civil contratadas pela União, Estados, Distrito Federal Municípios, autarquias e concessionárias, antes isentas do tributo, passariam ser taxadas, com reflexos nos gastos com investimentos do Poder Público.*

*Dessa forma, a incidência do imposto sobre os referidos serviços não atende o interesse público, recomendando-se o veto aos itens 7.14 e 7.15, constantes da Lista de Serviços do presente Projeto de lei Complementar. Em decorrência, por razões de técnica legislativa, também deverão ser vetados os incisos X e XI do art. 3º do Projeto de Lei.*

A Concessionária fica sujeita ao pagamento de ISS nos serviços não relacionados à atividade de água e esgoto.

**Tabela 12: Tributação Sobre Receita**

TRIBUTAÇÃO SOBRE RECEITA	
Tributo	Alíquota (%)
ISS	0,00%
COFINS	7,60%
PIS	1,65%

Elaboração Própria

### 3.5.2. TRIBUTAÇÃO SOBRE O RESULTADO

A Empresa/SPE também deverá recolher imposto sobre o Lucro do Projeto - Imposto de Renda de Pessoas Jurídicas (IRPJ) e a Contribuição Social Sobre Lucro Líquido (CSLL).

Para o cálculo do IRPJ, a modelagem econômico-financeira fez uso da declaração do imposto no Regime de Lucro Real apurado anualmente, nos termos da legislação federal vigente, em obediência ao art. 14 da Lei Federal nº 9.718/1998, que obriga as pessoas

jurídicas cuja receita bruta total, no ano-calendário anterior, seja superior a R\$ 78.000.000,00 (setenta e oito milhões de reais), ou a R\$ 6.500.000,00 (seis milhões e quinhentos mil reais) multiplicado pelo número de meses de atividade do ano-calendário anterior, quando inferior a 12 (doze) meses (limite fixado pela Lei Federal nº 10.637/2002) a declararem o Imposto de Renda via Lucro Real.

Sobre o Lucro antes do IR/CSLL (LAIR), incide alíquota de Imposto de Renda de 15% quando a parcela do lucro real for inferior ao valor resultante da multiplicação de R\$ 20.000,00 (vinte mil reais), pelo número de meses do respectivo período de apuração. Porém, quando os resultados da Empresa/SPE apontarem para um valor superior a este montante, a legislação estabelece a cobrança de um adicional de 10% sobre o valor excedente. Entretanto, devido às divergências existentes entre projeções de modelos reais e nominais, que impossibilitam a efetiva absorção dos benefícios da diferenciação de alíquotas segundo o patamar mínimo, ressaltado pelo fato de que este patamar pouco representa sobre o resultado anual do projeto, optou-se como forma de mitigar possíveis incongruências em estabelecer a alíquota de 25% para IR.

O pagamento da CSLL é regulado pela Lei Federal nº 7.689/1988, que a estabelece através das mesmas normas de apuração do Imposto de Renda Sobre Pessoa Jurídica, que determina a incidência de alíquota de 9% sobre as empresas optantes pelo regime de declaração sobre Lucro Real.

**Tabela 13: Tributação Sobre Lucro**

TRIBUTAÇÃO SOBRE LUCRO	
Tributo	Alíquota (%)
IR	25,00%
CSLL	9,00%
<b>TOTAL</b>	<b>34,00%</b>

Elaboração Própria

### 3.6. ESTRUTURA DE FINANCIAMENTO

Como os projetos apresentam potencial para utilização de recursos de Capital de Terceiros, faz-se necessária uma estrutura financeira pautada principalmente em captações que compatibilizem o fluxo de caixa da dívida com o fluxo de caixa do Projeto, de modo a propiciar um índice de cobertura do serviço da dívida adequado.

Dessa forma, esse item contempla estudos e considerações acerca da estrutura de Financiamento Ponte e de Longo Prazo, em que são financiados os desembolsos com investimentos.

#### 3.6.1. FINANCIAMENTO PONTE

O Financiamento Ponte (empréstimo de curto prazo) poderá ser obtido junto a uma instituição financeira privada que deverá fornecer os recursos para a cobertura de parcela das despesas com investimento.

Para fins de modelagem econômico-financeira foi considerada a obtenção de um Financiamento Ponte com duração de um ano, com prazo de carência de amortização pelo mesmo período.

O montante previsto para o empréstimo ponte foi estimado em 70 % do valor a ser investido nos dois primeiros anos da Concessão. Os juros do empréstimo de curto prazo incidem sobre o saldo devedor junto à instituição financeira, sendo estabelecido à taxa de CDI + 4%, valor considerado adequado considerando a prática dos bancos ofertantes de crédito de curto prazo, sendo pagos mensalmente.

Ademais, das despesas com juros, considerou-se o pagamento de Encargos e Comissões de estruturação no valor de 0,5% do valor captado, valor considerado adequado para projetos dessa envergadura, e o pagamento das despesas de IOF (Imposto sobre Operações de Crédito, Câmbio e Seguros) sobre o valor da captação.

O sistema de amortização considerado para o empréstimo de curto prazo foi o Bullet, cujo prazo de carência é igual ao de vigência do empréstimo e a liquidação ocorre via parcela única, tendo como *fundem* a primeira tranche do empréstimo de longo prazo.

### 3.6.2. FINANCIAMENTO DE LONGO PRAZO

O Financiamento de Longo Prazo representa o principal instrumento de captação da Empresa/SPE, propiciando a alavancagem financeira necessária para o swap do Financiamento Ponte, permitindo com isso a redução das despesas financeiras do Projeto, sendo obtido junto a instituição financeira pública ou privada.

Para fins de modelagem, foi considerada a obtenção de um Financiamento de Longo Prazo em instituição privada na modalidade Project Finance, com duração de 15 anos (a contar do início do financiamento – segundo ano de Concessão) e carência de 42 meses até o pagamento da primeira parcela de amortização. O sistema de amortização utilizado na modelagem financeira foi o PRICE que melhor se adequa as características do projeto quando comparada ao modelo SAC.

Junto à instituição financeira, a Concessionária deverá captar o montante equivalente a 70% dos investimentos. Para a análise preliminar, considerou-se a alavancagem dos investimentos dos cinco primeiros anos de concessão.

Os juros do empréstimo de longo prazo incidem sobre o saldo devedor junto à instituição financeira, sendo estabelecido à taxa de IPCA + 9% (equivalente a NTN-B de igual período + 2,5%), valor praticado no mercado de capitais para papéis incentivados (debêntures incentivadas) com risco similar, e seu pagamento ocorrendo mensalmente.

Ademais das despesas com juros considerou-se o pagamento de Encargos e Comissões de estruturação no valor de 0,5% do valor captado e o pagamento das despesas de IOF (Imposto sobre Operações de Crédito, Câmbio e Seguros) sobre o valor da captação

### 3.6.3. TAX SHIELD

Considerando que as despesas financeiras do Concessionário são dedutíveis da base de tributação do Imposto de Renda sobre Pessoa Jurídica e da Contribuição Social Sobre

Lucro Líquido, a adição da alavancagem ao Projeto reduz a despesa com Imposto sobre o Lucro, gerando benefícios para o Projeto.

Na economia chamamos este benefício fiscal de *Tax Shield*, sendo ele calculado pela diferença entre a Tributação Sobre Resultado do Projeto Desalavancado (Projeto) e a Tributação Sobre Resultado do Projeto Alavancado (Alavancado).

O *Tax Shield* foi incorporado ao Projeto na elaboração nos Demonstrativos de Resultado (Demonstrativo do Resultado de Exercício, Fluxo de Caixa Alavancado e Balanço Patrimonial) de modo a fazer com que os benefícios tributários das despesas com juros sejam incorporados ao projeto, fazendo com que a Tributação Sobre Resultado do Projeto Desalavancado (Projeto) seja igualado à Tributação Sobre Resultado do Projeto Alavancado (Alavancado), refletindo portanto todos os aspectos oriundos da alavancagem do Projeto.

#### **3.6.4. ÍNDICE DE COBERTURA DO SERVIÇO DA DÍVIDA**

O Índice de Cobertura do Serviço da Dívida (ICSD) configura-se como o principal indicador da capacidade de pagamento da dívida por parte de uma empresa e é utilizado como critério de avaliação para a disponibilização de recursos por parte de uma instituição financeira.

Como a modelagem considerou que o Financiamento de Longo Prazo seria obtido junto a instituição privada, considerou-se um ICSD mínimo na análise de 1,3.

## 4. Anexos

## 4.1. PROJEÇÕES DE ECONOMIAS ATIVAS DE ÁGUA

ECONOMIAS ÁGUA	Ano 1	Ano 2	Ano 3	Ano 4	Ano 5	Ano 6	Ano 7	Ano 8	Ano 9	Ano 10
Amparo de São Francisco	1.061	1.082	1.100	1.118	1.136	1.154	1.175	1.189	1.202	1.215
Aquidabã	7.190	7.332	7.455	7.578	7.701	7.825	7.966	8.054	8.142	8.229
Aracaju	260.214	266.944	272.685	278.439	284.204	289.982	296.438	300.620	304.803	308.985
Araúá	2.331	2.391	2.438	2.485	2.532	2.579	2.632	2.664	2.696	2.728
Areia Branca	4.661	4.764	4.843	4.922	5.001	5.081	5.172	5.224	5.275	5.327
Barra dos Coqueiros	9.547	9.858	10.151	10.444	10.737	11.032	11.352	11.597	11.842	12.086
Boquim	7.474	7.698	7.893	8.089	8.288	8.488	8.830	8.933	9.037	9.140
Brejo Grande	1.992	2.032	2.069	2.105	2.141	2.178	2.219	2.248	2.278	2.307
Campo do Brito	5.327	5.458	5.575	5.691	5.809	5.926	6.057	6.146	6.235	6.325
Canhoba	1.226	1.246	1.263	1.279	1.296	1.312	1.332	1.343	1.355	1.366
Canindé de São Francisco	5.265	5.737	6.197	6.672	7.162	7.666	8.905	9.048	9.191	9.334
Capela	8.769	8.972	9.147	9.322	9.497	9.672	9.846	9.994	10.142	10.290
Carira	7.191	7.355	7.505	7.656	7.808	7.959	8.129	8.257	8.384	8.511
Carmópolis	4.593	4.701	4.793	4.884	4.976	5.068	5.159	5.238	5.316	5.395
Cedro de São João	2.134	2.172	2.208	2.244	2.280	2.316	2.358	2.387	2.416	2.445
Cristinápolis	5.226	5.335	5.417	5.498	5.580	5.662	5.757	5.815	5.872	5.929
Cumbe	2.348	2.391	2.425	2.459	2.493	2.527	2.567	2.589	2.610	2.632
Divina Pastora	926	951	972	993	1.015	1.036	1.060	1.076	1.093	1.109
Estancia	21.757	22.205	22.605	23.005	23.406	23.808	24.265	24.587	24.908	25.229
Feira Nova	2.033	2.078	2.117	2.156	2.195	2.234	2.279	2.309	2.340	2.370
Frei Paulo	4.947	5.067	5.170	5.274	5.377	5.481	5.598	5.679	5.761	5.842
Gararu	3.562	3.629	3.687	3.745	3.804	3.862	3.929	3.976	4.023	4.069
General Maynard	829	849	867	884	902	919	939	953	967	981
Gracho Cardoso	2.336	2.387	2.430	2.474	2.517	2.561	2.610	2.643	2.677	2.710
Ilha das Flores	2.669	2.716	2.760	2.805	2.850	2.895	2.946	2.982	3.018	3.054
Indiaroba	2.988	3.059	3.121	3.182	3.243	3.305	3.374	3.423	3.472	3.520
Itabaiana	36.359	37.271	38.109	38.946	39.784	40.622	41.460	42.160	42.860	43.560
Itabaianinha	10.022	10.252	10.437	10.623	10.810	10.996	11.209	11.340	11.472	11.604
Itabi	2.390	2.425	2.453	2.482	2.510	2.539	2.573	2.592	2.611	2.630
Itaporanga d Ajuda	7.178	7.364	7.510	7.657	7.803	7.950	8.116	8.220	8.324	8.427
Japaratuba	4.830	4.937	5.031	5.124	5.217	5.311	5.417	5.492	5.567	5.642
Japoatã	3.020	3.069	3.102	3.136	3.169	3.203	3.244	3.263	3.281	3.300
Lagarto	30.819	31.505	32.108	32.713	33.318	33.926	34.612	35.057	35.503	35.949
Laranjeiras	5.844	6.207	6.566	6.934	7.311	7.696	8.613	8.746	8.879	9.012
Macambira	1.849	1.885	1.915	1.945	1.974	2.004	2.038	2.059	2.079	2.099
Malhada dos Bois	1.476	1.504	1.529	1.553	1.578	1.603	1.631	1.649	1.666	1.684
Malhador	4.037	4.115	4.179	4.243	4.308	4.373	4.447	4.491	4.534	4.577



ECONOMIAS ÁGUA	Ano 1	Ano 2	Ano 3	Ano 4	Ano 5	Ano 6	Ano 7	Ano 8	Ano 9	Ano 10
Maruim	4.280	4.367	4.445	4.524	4.603	4.682	4.772	4.837	4.903	4.968
Moita Bonita	2.103	2.143	2.172	2.202	2.231	2.260	2.294	2.312	2.329	2.347
Monte Alegre de Sergipe	3.823	3.912	3.991	4.071	4.152	4.232	4.322	4.388	4.454	4.520
Muribeca	2.610	2.658	2.695	2.732	2.770	2.807	2.851	2.875	2.898	2.921
Neópolis	4.460	4.517	4.560	4.603	4.647	4.691	4.745	4.772	4.799	4.826
Nossa Senhora Aparecida	3.858	3.946	4.018	4.091	4.163	4.236	4.318	4.371	4.424	4.477
Nossa Senhora da Glória	15.349	15.846	16.293	16.742	17.192	17.643	18.135	18.500	18.865	19.230
Nossa Senhora das Dores	6.740	6.889	7.016	7.144	7.271	7.399	7.545	7.636	7.727	7.818
Nossa Senhora de Lourdes	2.333	2.379	2.419	2.460	2.501	2.542	2.589	2.620	2.651	2.682
Nossa Senhora do Socorro	52.302	54.839	57.302	59.818	62.387	65.009	70.700	71.729	72.757	73.786
Pacatuba	2.254	2.308	2.352	2.396	2.440	2.485	2.535	2.567	2.600	2.633
Pedra Mole	1.207	1.239	1.268	1.297	1.326	1.355	1.387	1.411	1.435	1.459
Pedrinhas	1.436	1.642	1.848	2.061	2.280	2.505	3.114	3.155	3.197	3.238
Pinhão	1.710	1.752	1.790	1.828	1.866	1.905	1.947	1.979	2.010	2.042
Pirambu	2.303	2.350	2.390	2.431	2.472	2.513	2.554	2.589	2.624	2.660
Poço Redondo	6.161	6.342	6.495	6.649	6.804	6.960	7.183	7.281	7.379	7.477
Poço Verde	6.824	6.967	7.089	7.211	7.333	7.456	7.596	7.683	7.770	7.858
Porto da Folha	9.299	9.500	9.666	9.833	10.001	10.169	10.360	10.484	10.608	10.732
Propriá	9.869	10.048	10.217	10.387	10.557	10.727	10.922	11.063	11.203	11.344
Riachão do Dantas	3.541	3.601	3.654	3.706	3.759	3.812	3.874	3.911	3.949	3.986
Riachuelo	2.799	2.861	2.916	2.972	3.027	3.082	3.145	3.190	3.235	3.280
Ribeirópolis	5.623	5.761	5.881	6.002	6.123	6.244	6.380	6.475	6.569	6.664
Rosário do Catete	3.242	3.329	3.401	3.473	3.546	3.618	3.699	3.754	3.808	3.863
Salgado	4.085	4.163	4.223	4.283	4.344	4.404	4.475	4.515	4.556	4.597
Santa Luzia do Itanhy	680	745	809	873	939	1.006	1.191	1.199	1.206	1.214
Santa Rosa de Lima	791	870	951	1.033	1.118	1.205	1.436	1.455	1.473	1.492
Santana do São Francisco	2.330	2.383	2.427	2.471	2.514	2.558	2.608	2.641	2.674	2.706
Santo Amaro das Brotas	2.938	2.999	3.054	3.108	3.163	3.218	3.280	3.325	3.370	3.415
São Cristóvão	28.179	28.932	29.626	30.321	31.017	31.715	32.487	33.049	33.611	34.173
São Domingos	2.323	2.373	2.412	2.452	2.492	2.532	2.577	2.604	2.630	2.657
São Francisco	1.045	1.069	1.089	1.110	1.131	1.152	1.175	1.193	1.210	1.228
São Miguel do Aleixo	967	990	1.011	1.031	1.052	1.073	1.097	1.113	1.129	1.145
Simão Dias	11.417	11.631	11.811	11.992	12.173	12.354	12.564	12.690	12.816	12.942
Siriri	1.617	1.659	1.691	1.724	1.756	1.788	1.825	1.847	1.869	1.891
Telha	915	935	950	965	979	994	1.011	1.021	1.031	1.041
Tobias Barreto	15.213	15.532	15.817	16.102	16.388	16.674	16.999	17.213	17.427	17.641
Tomar do Geru	2.875	2.941	2.994	3.048	3.102	3.156	3.218	3.255	3.292	3.329
Umbaúba	6.401	6.813	7.204	7.606	8.017	8.438	9.419	9.552	9.685	9.818

ECONOMIAS ÁGUA	Ano 11	Ano 12	Ano 13	Ano 14	Ano 15	Ano 16	Ano 17	Ano 18	Ano 19	Ano 20
Amparo de São Francisco	1.229	1.242	1.250	1.258	1.265	1.273	1.281	1.284	1.288	1.292
Aquidabã	8.317	8.405	8.455	8.504	8.554	8.604	8.653	8.671	8.690	8.708
Aracaju	313.168	317.350	320.265	323.181	326.096	329.011	331.927	333.881	335.834	337.788
Araúá	2.761	2.793	2.810	2.827	2.844	2.861	2.879	2.886	2.893	2.900
Areia Branca	5.378	5.430	5.454	5.478	5.502	5.526	5.550	5.554	5.558	5.562
Barra dos Coqueiros	12.331	12.576	12.775	12.974	13.172	13.371	13.570	13.729	13.888	14.046
Boquim	9.243	9.346	9.399	9.452	9.505	9.558	9.611	9.630	9.649	9.669
Brejo Grande	2.336	2.365	2.384	2.403	2.421	2.440	2.459	2.471	2.482	2.494
Campo do Brito	6.414	6.503	6.562	6.621	6.680	6.739	6.798	6.829	6.861	6.892
Canhoba	1.377	1.389	1.396	1.404	1.411	1.418	1.426	1.431	1.436	1.440
Canindé de São Francisco	9.477	9.620	9.710	9.799	9.889	9.978	10.068	10.119	10.171	10.222
Capela	10.438	10.586	10.680	10.773	10.866	10.959	11.052	11.104	11.156	11.208
Carira	8.638	8.765	8.857	8.950	9.042	9.134	9.226	9.290	9.354	9.418
Carmópolis	5.473	5.552	5.606	5.659	5.713	5.767	5.821	5.856	5.890	5.925
Cedro de São João	2.474	2.503	2.521	2.538	2.556	2.574	2.592	2.602	2.611	2.621
Cristinápolis	5.987	6.044	6.073	6.101	6.130	6.159	6.187	6.197	6.207	6.217
Cumbe	2.653	2.675	2.686	2.698	2.709	2.721	2.732	2.735	2.738	2.741
Divina Pastora	1.126	1.143	1.153	1.164	1.174	1.185	1.195	1.202	1.208	1.215
Estancia	25.550	25.872	26.075	26.278	26.481	26.685	26.888	27.009	27.130	27.252
Feira Nova	2.401	2.432	2.451	2.471	2.490	2.510	2.530	2.541	2.553	2.564
Frei Paulo	5.923	6.004	6.058	6.112	6.166	6.219	6.273	6.306	6.340	6.373
Gararu	4.116	4.162	4.197	4.231	4.266	4.300	4.334	4.360	4.385	4.411
General Maynard	995	1.009	1.018	1.028	1.037	1.046	1.055	1.061	1.067	1.073
Gracho Cardoso	2.743	2.776	2.798	2.820	2.842	2.864	2.886	2.899	2.913	2.927
Ilha das Flores	3.090	3.126	3.149	3.172	3.195	3.218	3.241	3.254	3.267	3.280
Indiaroba	3.569	3.617	3.649	3.681	3.713	3.745	3.777	3.796	3.816	3.835
Itabaiana	44.260	44.960	45.445	45.931	46.416	46.901	47.386	47.666	47.946	48.226
Itabaianinha	11.736	11.868	11.938	12.008	12.078	12.148	12.218	12.246	12.274	12.302
Itabi	2.649	2.668	2.679	2.690	2.701	2.712	2.724	2.730	2.736	2.743
Itaporanga d Ajuda	8.531	8.635	8.691	8.748	8.804	8.861	8.917	8.941	8.965	8.989
Japaratuba	5.716	5.791	5.841	5.891	5.942	5.992	6.042	6.073	6.104	6.136
Japoatã	3.318	3.336	3.344	3.352	3.360	3.368	3.376	3.379	3.382	3.384
Lagarto	36.394	36.840	37.144	37.447	37.751	38.055	38.359	38.519	38.679	38.839
Laranjeiras	9.145	9.278	9.371	9.464	9.557	9.650	9.743	9.806	9.869	9.933
Macambira	2.120	2.140	2.151	2.162	2.173	2.184	2.195	2.198	2.202	2.205
Malhada dos Bois	1.702	1.720	1.731	1.742	1.753	1.764	1.775	1.779	1.784	1.788
Malhador	4.620	4.663	4.686	4.708	4.730	4.752	4.775	4.780	4.786	4.791

ECONOMIAS ÁGUA	Ano 11	Ano 12	Ano 13	Ano 14	Ano 15	Ano 16	Ano 17	Ano 18	Ano 19	Ano 20
Maruim	5.033	5.099	5.142	5.184	5.227	5.270	5.313	5.340	5.367	5.394
Moita Bonita	2.364	2.382	2.388	2.394	2.400	2.406	2.412	2.411	2.409	2.407
Monte Alegre de Sergipe	4.586	4.652	4.697	4.742	4.787	4.833	4.878	4.907	4.936	4.966
Muribeca	2.944	2.967	2.978	2.988	2.999	3.010	3.020	3.021	3.022	3.023
Neópolis	4.853	4.880	4.893	4.907	4.920	4.933	4.946	4.952	4.958	4.965
Nossa Senhora Aparecida	4.530	4.583	4.617	4.651	4.685	4.719	4.753	4.773	4.793	4.813
Nossa Senhora da Glória	19.595	19.960	20.222	20.484	20.745	21.007	21.269	21.445	21.620	21.796
Nossa Senhora das Dores	7.909	8.000	8.049	8.098	8.146	8.195	8.244	8.259	8.275	8.291
Nossa Senhora de Lourdes	2.713	2.744	2.763	2.782	2.800	2.819	2.838	2.848	2.857	2.867
Nossa Senhora do Socorro	74.815	75.843	76.514	77.185	77.856	78.527	79.198	79.638	80.077	80.517
Pacatuba	2.665	2.698	2.717	2.736	2.755	2.774	2.794	2.803	2.812	2.821
Pedra Mole	1.484	1.508	1.526	1.544	1.562	1.580	1.598	1.611	1.624	1.637
Pedrinhas	3.280	3.321	3.345	3.368	3.391	3.415	3.438	3.449	3.459	3.470
Pinhão	2.073	2.105	2.126	2.147	2.168	2.189	2.210	2.223	2.236	2.250
Pirambu	2.695	2.730	2.754	2.777	2.800	2.824	2.847	2.861	2.875	2.889
Poço Redondo	7.575	7.673	7.734	7.794	7.855	7.915	7.975	8.009	8.043	8.077
Poço Verde	7.945	8.032	8.080	8.129	8.178	8.226	8.275	8.292	8.310	8.327
Porto da Folha	10.855	10.979	11.057	11.135	11.214	11.292	11.370	11.415	11.460	11.505
Propriá	11.484	11.625	11.717	11.809	11.902	11.994	12.086	12.143	12.200	12.257
Riachão do Dantas	4.024	4.062	4.083	4.105	4.127	4.149	4.171	4.178	4.186	4.194
Riachuelo	3.325	3.370	3.399	3.428	3.458	3.487	3.516	3.533	3.550	3.567
Ribeirópolis	6.759	6.854	6.914	6.974	7.034	7.094	7.154	7.189	7.225	7.260
Rosário do Catete	3.918	3.973	4.007	4.041	4.075	4.109	4.143	4.163	4.182	4.202
Salgado	4.638	4.679	4.699	4.719	4.739	4.759	4.779	4.785	4.791	4.797
Santa Luzia do Itanhy	1.221	1.229	1.232	1.236	1.239	1.243	1.246	1.248	1.249	1.251
Santa Rosa de Lima	1.511	1.530	1.543	1.556	1.569	1.582	1.595	1.603	1.611	1.619
Santana do São Francisco	2.739	2.772	2.792	2.812	2.832	2.852	2.872	2.883	2.894	2.906
Santo Amaro das Brotas	3.460	3.504	3.533	3.562	3.590	3.619	3.648	3.665	3.683	3.701
São Cristóvão	34.735	35.296	35.686	36.075	36.465	36.854	37.244	37.522	37.801	38.080
São Domingos	2.683	2.710	2.722	2.735	2.748	2.760	2.773	2.775	2.778	2.780
São Francisco	1.245	1.263	1.275	1.287	1.299	1.311	1.323	1.331	1.339	1.347
São Miguel do Aleixo	1.161	1.177	1.188	1.198	1.209	1.219	1.230	1.236	1.241	1.247
Simão Dias	13.069	13.195	13.263	13.332	13.400	13.468	13.537	13.558	13.579	13.600
Siriri	1.913	1.935	1.946	1.956	1.967	1.978	1.988	1.992	1.995	1.998
Telha	1.051	1.061	1.066	1.071	1.076	1.080	1.085	1.086	1.088	1.089
Tobias Barreto	17.855	18.070	18.196	18.323	18.450	18.576	18.703	18.757	18.811	18.865
Tomar do Geru	3.366	3.403	3.424	3.444	3.465	3.486	3.506	3.517	3.527	3.537
Umbaúba	9.951	10.084	10.162	10.239	10.316	10.393	10.471	10.508	10.544	10.581

ECONOMIAS ÁGUA	Ano 21	Ano 22	Ano 23	Ano 24	Ano 25	Ano 26	Ano 27	Ano 28	Ano 29	Ano 30
Amparo de São Francisco	1.296	1.299	1.300	1.301	1.302	1.303	1.304	1.303	1.302	1.301
Aquidabã	8.726	8.744	8.748	8.751	8.755	8.758	8.762	8.744	8.726	8.708
Aracaju	339.742	341.696	342.458	343.221	343.983	344.745	345.507	345.222	344.937	344.651
Araúá	2.907	2.914	2.914	2.914	2.914	2.914	2.915	2.910	2.905	2.901
Areia Branca	5.566	5.570	5.566	5.562	5.558	5.554	5.550	5.534	5.517	5.501
Barra dos Coqueiros	14.205	14.364	14.468	14.573	14.678	14.782	14.887	14.940	14.994	15.047
Boquim	9.688	9.707	9.705	9.702	9.700	9.697	9.694	9.676	9.658	9.639
Brejo Grande	2.506	2.517	2.523	2.529	2.535	2.542	2.548	2.550	2.542	2.553
Campo do Brito	6.923	6.954	6.971	6.987	7.003	7.020	7.036	7.031	7.026	7.020
Canhoba	1.445	1.450	1.454	1.457	1.460	1.464	1.467	1.470	1.472	1.475
Canindé de São Francisco	10.274	10.326	10.350	10.374	10.399	10.423	10.448	10.451	10.453	10.456
Capela	11.260	11.312	11.333	11.355	11.376	11.397	11.419	11.416	11.413	11.410
Carira	9.481	9.545	9.585	9.625	9.664	9.704	9.744	9.762	9.780	9.798
Carmópolis	5.960	5.995	6.016	6.036	6.056	6.077	6.097	6.106	6.114	6.122
Cedro de São João	2.630	2.640	2.643	2.646	2.649	2.653	2.656	2.654	2.653	2.651
Cristinápolis	6.227	6.236	6.234	6.231	6.228	6.225	6.222	6.210	6.198	6.186
Cumbe	2.744	2.747	2.746	2.746	2.746	2.745	2.745	2.739	2.732	2.726
Divina Pastora	1.221	1.227	1.231	1.235	1.238	1.242	1.245	1.247	1.248	1.250
Estancia	27.373	27.494	27.559	27.623	27.687	27.751	27.815	27.835	27.854	27.873
Feira Nova	2.576	2.587	2.593	2.598	2.604	2.610	2.615	2.616	2.616	2.617
Frei Paulo	6.406	6.440	6.457	6.475	6.493	6.511	6.528	6.533	6.537	6.542
Gararu	4.436	4.462	4.480	4.498	4.516	4.534	4.552	4.563	4.573	4.584
General Maynard	1.078	1.084	1.088	1.091	1.094	1.098	1.101	1.102	1.104	1.105
Gracho Cardoso	2.940	2.954	2.961	2.968	2.975	2.982	2.989	2.991	2.992	2.994
Ilha das Flores	3.292	3.305	3.311	3.316	3.321	3.327	3.332	3.331	3.330	3.329
Indiaroba	3.855	3.874	3.884	3.895	3.905	3.915	3.925	3.928	3.931	3.934
Itabaiana	48.506	48.786	48.946	49.106	49.266	49.426	49.586	49.582	49.579	49.575
Itabaianinha	12.330	12.357	12.357	12.357	12.356	12.356	12.356	12.334	12.313	12.292
Itabi	2.749	2.756	2.759	2.763	2.766	2.770	2.774	2.776	2.778	2.780
Itaporanga d Ajuda	9.013	9.037	9.039	9.041	9.042	9.044	9.046	9.032	9.018	9.003
Japaratuba	6.167	6.198	6.215	6.232	6.248	6.265	6.282	6.287	6.292	6.297
Japoatã	3.387	3.390	3.390	3.391	3.391	3.392	3.392	3.392	3.391	3.391
Lagarto	38.999	39.159	39.239	39.319	39.399	39.479	39.559	39.521	39.484	39.447
Laranjeiras	9.996	10.060	10.101	10.142	10.183	10.224	10.265	10.288	10.310	10.332
Macambira	2.208	2.211	2.211	2.211	2.211	2.211	2.211	2.206	2.200	2.195
Malhada dos Bois	1.793	1.797	1.799	1.800	1.801	1.802	1.804	1.800	1.796	1.793
Malhador	4.797	4.802	4.801	4.799	4.798	4.796	4.794	4.781	4.768	4.756

ECONOMIAS ÁGUA	Ano 21	Ano 22	Ano 23	Ano 24	Ano 25	Ano 26	Ano 27	Ano 28	Ano 29	Ano 30
Maruim	5.420	5.447	5.463	5.479	5.495	5.511	5.526	5.533	5.540	5.547
Moita Bonita	2.406	2.404	2.400	2.396	2.392	2.388	2.384	2.375	2.366	2.358
Monte Alegre de Sergipe	4.995	5.024	5.041	5.057	5.074	5.091	5.107	5.113	5.119	5.125
Muribeca	3.024	3.025	3.023	3.020	3.018	3.015	3.012	3.003	2.994	2.985
Neópolis	4.971	4.977	4.980	4.983	4.986	4.989	4.992	4.994	4.996	4.998
Nossa Senhora Aparecida	4.833	4.853	4.863	4.872	4.881	4.890	4.900	4.900	4.900	4.900
Nossa Senhora da Glória	21.972	22.147	22.253	22.358	22.463	22.569	22.674	22.720	22.766	22.813
Nossa Senhora das Dores	8.306	8.322	8.323	8.325	8.326	8.327	8.328	8.308	8.288	8.268
Nossa Senhora de Lourdes	2.876	2.886	2.888	2.891	2.893	2.896	2.898	2.895	2.892	2.889
Nossa Senhora do Socorro	80.956	81.396	81.571	81.746	81.921	82.097	82.272	82.214	82.156	82.098
Pacatuba	2.831	2.840	2.842	2.844	2.846	2.848	2.850	2.847	2.844	2.840
Pedra Mole	1.650	1.662	1.671	1.679	1.688	1.696	1.704	1.709	1.713	1.718
Pedrinhas	3.481	3.491	3.493	3.495	3.497	3.499	3.501	3.496	3.492	3.487
Pinhão	2.263	2.276	2.284	2.291	2.298	2.306	2.313	2.316	2.318	2.320
Pirambu	2.904	2.918	2.925	2.932	2.940	2.947	2.954	2.956	2.957	2.959
Poço Redondo	8.111	8.145	8.160	8.174	8.189	8.204	8.219	8.218	8.217	8.217
Poço Verde	8.344	8.361	8.364	8.367	8.370	8.373	8.376	8.358	8.339	8.321
Porto da Folha	11.550	11.595	11.614	11.634	11.654	11.674	11.694	11.693	11.693	11.692
Propriá	12.314	12.371	12.402	12.433	12.463	12.494	12.525	12.535	12.545	12.554
Riachão do Dantas	4.202	4.210	4.211	4.212	4.214	4.215	4.217	4.208	4.198	4.189
Riachuelo	3.584	3.601	3.609	3.617	3.625	3.633	3.641	3.641	3.641	3.642
Ribeirópolis	7.295	7.330	7.348	7.365	7.382	7.399	7.417	7.419	7.422	7.425
Rosário do Catete	4.222	4.242	4.252	4.262	4.273	4.283	4.293	4.296	4.300	4.303
Salgado	4.804	4.810	4.807	4.804	4.801	4.798	4.795	4.785	4.775	4.765
Santa Luzia do Itanhý	1.252	1.254	1.255	1.255	1.256	1.256	1.257	1.257	1.257	1.257
Santa Rosa de Lima	1.627	1.635	1.639	1.643	1.647	1.651	1.655	1.655	1.656	1.656
Santana do São Francisco	2.917	2.928	2.934	2.939	2.944	2.950	2.955	2.956	2.957	2.957
Santo Amaro das Brotas	3.719	3.737	3.747	3.758	3.768	3.779	3.790	3.794	3.799	3.804
São Cristóvão	38.358	38.637	38.792	38.946	39.101	39.256	39.410	39.456	39.501	39.546
São Domingos	2.782	2.785	2.783	2.782	2.780	2.779	2.777	2.769	2.761	2.753
São Francisco	1.355	1.363	1.368	1.373	1.378	1.383	1.388	1.391	1.393	1.396
São Miguel do Aleixo	1.252	1.258	1.261	1.264	1.267	1.269	1.272	1.271	1.270	1.269
Simão Dias	13.621	13.643	13.644	13.644	13.645	13.646	13.647	13.615	13.582	13.550
Siriri	2.002	2.005	2.004	2.003	2.002	2.000	1.999	1.995	1.991	1.986
Telha	1.090	1.092	1.091	1.090	1.089	1.089	1.088	1.085	1.083	1.081
Tobias Barreto	18.919	18.973	18.993	19.013	19.033	19.053	19.072	19.041	19.010	18.978
Tomar do Geru	3.548	3.558	3.561	3.565	3.569	3.572	3.576	3.574	3.573	3.572
Umbaúba	10.618	10.655	10.664	10.672	10.681	10.689	10.698	10.685	10.673	10.660

ECONOMIAS ÁGUA	Ano 31	Ano 32	Ano 33	Ano 34	Ano 35	TOTAL
Amparo de São Francisco	1.300	1.298	1.295	1.292	1.288	43.581
Aquidabã	8.690	8.672	8.637	8.602	8.567	293.620
Aracaju	344.366	344.081	343.047	342.014	340.981	11.282.466
Araúá	2.896	2.891	2.882	2.873	2.863	97.438
Areia Branca	5.484	5.468	5.441	5.415	5.388	187.940
Barra dos Coqueiros	15.100	15.154	15.168	15.181	15.195	463.814
Boquim	9.621	9.602	9.568	9.535	9.501	323.623
Brejo Grande	2.555	2.557	2.554	2.552	2.549	83.946
Campo do Brito	7.015	7.010	6.988	6.966	6.943	230.339
Canhoba	1.478	1.480	1.482	1.484	1.486	49.171
Canindé de São Francisco	10.459	10.462	10.446	10.429	10.412	330.392
Capela	11.407	11.404	11.378	11.352	11.325	375.029
Carira	9.816	9.834	9.832	9.829	9.826	315.255
Carmópolis	6.131	6.139	6.136	6.132	6.129	198.632
Cedro de São João	2.649	2.647	2.641	2.634	2.627	88.223
Cristinápolis	6.173	6.161	6.140	6.118	6.096	210.281
Cumbe	2.719	2.713	2.701	2.690	2.679	93.046
Divina Pastora	1.251	1.253	1.252	1.251	1.251	40.637
Estancia	27.893	27.912	27.885	27.858	27.831	917.238
Feira Nova	2.617	2.618	2.614	2.609	2.605	86.147
Frei Paulo	6.547	6.551	6.543	6.535	6.527	213.594
Gararu	4.595	4.605	4.608	4.611	4.614	149.279
General Maynard	1.107	1.108	1.108	1.107	1.107	35.961
Gracho Cardoso	2.995	2.997	2.993	2.989	2.986	98.517
Ilha das Flores	3.329	3.328	3.321	3.314	3.307	110.480
Indiaroba	3.937	3.940	3.936	3.932	3.928	128.608
Itabaiana	49.571	49.567	49.431	49.295	49.159	1.605.650
Itabaianinha	12.271	12.250	12.208	12.167	12.126	414.014
Itabi	2.782	2.784	2.784	2.785	2.786	93.830
Itaporanga d Ajuda	8.989	8.975	8.946	8.916	8.887	301.660
Japaratuba	6.303	6.308	6.301	6.295	6.289	206.076
Japoatã	3.391	3.390	3.389	3.388	3.387	116.240
Lagarto	39.409	39.372	39.243	39.115	38.986	1.303.267
Laranjeiras	10.355	10.377	10.380	10.383	10.386	325.402
Macambira	2.189	2.184	2.174	2.165	2.155	74.520
Malhada dos Bois	1.789	1.785	1.778	1.771	1.763	60.281
Malhador	4.743	4.730	4.708	4.686	4.664	162.016

ECONOMIAS ÁGUA	Ano 31	Ano 32	Ano 33	Ano 34	Ano 35	TOTAL
Maruim	5.554	5.561	5.558	5.556	5.553	181.493
Moita Bonita	2.349	2.340	2.328	2.315	2.303	81.869
Monte Alegre de Sergipe	5.131	5.136	5.132	5.127	5.123	166.245
Muribeca	2.976	2.967	2.952	2.938	2.924	102.667
Neópolis	5.000	5.002	5.003	5.004	5.005	170.708
Nossa Senhora Aparecida	4.901	4.901	4.893	4.885	4.877	162.073
Nossa Senhora da Glória	22.859	22.905	22.899	22.892	22.886	721.112
Nossa Senhora das Dores	8.248	8.228	8.192	8.155	8.118	278.715
Nossa Senhora de Lourdes	2.886	2.883	2.875	2.867	2.859	96.482
Nossa Senhora do Socorro	82.040	81.982	81.746	81.510	81.273	2.647.777
Pacatuba	2.837	2.834	2.825	2.817	2.809	94.699
Pedra Mole	1.722	1.727	1.727	1.728	1.729	54.579
Pedrinhas	3.482	3.478	3.467	3.456	3.445	110.673
Pinhão	2.323	2.325	2.323	2.320	2.318	75.149
Pirambu	2.960	2.962	2.958	2.954	2.949	97.112
Poço Redondo	8.216	8.216	8.201	8.186	8.172	270.227
Poço Verde	8.302	8.284	8.248	8.213	8.177	280.376
Porto da Folha	11.691	11.690	11.670	11.650	11.629	387.757
Propriá	12.564	12.574	12.562	12.550	12.538	412.977
Riachão do Dantas	4.180	4.171	4.153	4.136	4.118	141.907
Riachuelo	3.642	3.642	3.635	3.628	3.621	119.541
Ribeirópolis	7.428	7.430	7.419	7.408	7.397	243.066
Rosário do Catete	4.306	4.309	4.306	4.302	4.298	140.793
Salgado	4.755	4.746	4.729	4.712	4.695	162.611
Santa Luzia do Itanhy	1.258	1.258	1.257	1.257	1.257	41.102
Santa Rosa de Lima	1.657	1.657	1.654	1.651	1.648	52.273
Santana do São Francisco	2.958	2.959	2.955	2.951	2.947	97.873
Santo Amaro das Brotas	3.809	3.814	3.813	3.812	3.810	124.590
São Cristóvão	39.591	39.636	39.596	39.557	39.517	1.267.767
São Domingos	2.745	2.737	2.724	2.711	2.698	93.881
São Francisco	1.398	1.401	1.401	1.401	1.401	45.210
São Miguel do Aleixo	1.268	1.267	1.263	1.259	1.255	41.681
Simão Dias	13.517	13.485	13.426	13.367	13.308	459.730
Siriri	1.982	1.977	1.970	1.963	1.955	67.170
Telha	1.078	1.076	1.072	1.068	1.064	36.834
Tobias Barreto	18.947	18.915	18.842	18.769	18.696	633.869
Tomar do Geru	3.570	3.569	3.563	3.556	3.550	119.359
Umbaúba	10.648	10.635	10.603	10.572	10.540	345.896

## 4.2. PROJEÇÕES DE ECONOMIAS ATIVAS DE ESGOTO

ECONOMIAS ESGOTO	Ano 1	Ano 2	Ano 3	Ano 4	Ano 5	Ano 6	Ano 7	Ano 8	Ano 9	Ano 10
Amparo de São Francisco	-	75	157	240	361	487	616	746	880	1.017
Aquidabã	-	488	1.019	1.554	2.384	3.237	4.114	5.002	5.909	6.837
Aracaju	214.168	226.706	238.792	245.126	251.522	257.980	264.498	269.917	275.383	280.896
Araúá	-	187	391	598	871	1.152	1.443	1.735	2.035	2.342
Areia Branca	-	386	805	1.226	1.759	2.308	2.872	3.438	4.015	4.604
Barra dos Coqueiros	6.471	7.067	7.685	8.133	8.595	9.069	9.556	10.022	10.499	10.988
Boquim	6.308	6.615	6.901	7.016	7.209	7.405	7.602	7.773	7.947	8.123
Brejo Grande	-	140	293	447	676	913	1.157	1.406	1.661	1.923
Campo do Brito	-	413	866	1.327	1.956	2.607	3.282	3.966	4.669	5.392
Canhoba	-	59	123	188	328	472	619	768	920	1.075
Canindé de São Francisco	1.781	2.299	2.851	3.365	4.084	4.831	5.605	6.383	7.184	8.008
Capela	-	796	1.664	2.544	3.557	4.605	5.690	6.793	7.927	9.092
Carira	4.142	4.346	4.548	4.638	5.008	5.387	5.776	6.166	6.566	6.975
Carmópolis	-	458	959	1.465	1.990	2.534	3.096	3.667	4.253	4.855
Cedro de São João	1.682	1.755	1.828	1.856	1.908	1.960	2.013	2.063	2.113	2.165
Cristinápolis	-	470	977	1.485	2.077	2.684	3.307	3.933	4.572	5.223
Cumbe	-	97	202	308	581	862	1.149	1.440	1.737	2.041
Divina Pastora	-	94	198	303	412	525	642	761	883	1.009
Estancia	2.018	3.989	6.119	8.211	10.475	12.807	15.208	17.638	20.128	22.676
Feira Nova	-	143	298	455	689	929	1.178	1.431	1.690	1.956
Frei Paulo	-	366	766	1.172	1.705	2.257	2.827	3.407	4.003	4.616
Gararu	942	985	1.027	1.044	1.347	1.658	1.977	2.303	2.637	2.979
General Maynard	-	84	176	269	366	466	569	674	781	892
Gracho Cardoso	-	119	248	380	649	926	1.212	1.503	1.802	2.109
Ilha das Flores	1.574	1.643	1.712	1.739	1.867	1.997	2.130	2.263	2.398	2.536
Indiaroba	-	214	448	685	1.034	1.395	1.768	2.149	2.541	2.944
Itabaiana	17.889	19.880	21.960	23.579	25.722	27.933	30.210	32.452	34.753	37.113
Itabaianinha	6.919	7.262	7.578	7.708	8.082	8.462	8.850	9.213	9.582	9.960
Itabi	789	849	908	946	1.133	1.324	1.518	1.712	1.909	2.110
Itaporanga d Ajuda	-	526	1.101	1.683	2.523	3.391	4.288	5.196	6.127	7.082
Japaratuba	-	316	661	1.009	1.460	1.926	2.407	2.897	3.400	3.916
Japoatã	1.478	1.542	1.599	1.617	1.789	1.963	2.139	2.311	2.486	2.663
Lagarto	16.822	17.820	18.808	19.346	20.860	22.409	23.993	25.534	27.109	28.718
Laranjeiras	-	749	1.565	2.390	3.276	4.191	5.136	6.102	7.094	8.114
Macambira	-	145	303	460	658	860	1.068	1.277	1.491	1.709
Malhada dos Bois	565	592	618	628	735	844	956	1.068	1.183	1.300
Malhador	1.590	1.717	1.844	1.928	2.179	2.436	2.698	2.958	3.223	3.493



ECONOMIAS ESGOTO	Ano 1	Ano 2	Ano 3	Ano 4	Ano 5	Ano 6	Ano 7	Ano 8	Ano 9	Ano 10
Maruim	-	433	904	1.379	1.868	2.373	2.892	3.420	3.962	4.516
Moita Bonita	-	213	442	671	905	1.145	1.391	1.635	1.882	2.134
Monte Alegre de Sergipe	-	313	655	1.001	1.448	1.910	2.387	2.875	3.377	3.893
Muribeca	-	139	288	439	713	993	1.281	1.570	1.865	2.165
Neópolis	-	359	742	1.121	1.611	2.109	2.615	3.122	3.636	4.155
Nossa Senhora Aparecida	-	190	397	608	1.004	1.413	1.836	2.265	2.705	3.157
Nossa Senhora da Glória	9.357	9.922	10.472	10.766	11.619	12.497	13.399	14.280	15.185	16.114
Nossa Senhora das Dores	2.937	3.419	3.924	4.354	4.796	5.250	5.716	6.170	6.634	7.107
Nossa Senhora de Lourdes	-	131	274	418	687	965	1.251	1.542	1.841	2.146
Nossa Senhora do Socorro	39.938	43.593	47.346	50.048	52.818	55.655	58.560	61.344	64.183	67.078
Pacatuba	913	979	1.045	1.087	1.248	1.413	1.583	1.753	1.927	2.105
Pedra Mole	-	57	120	184	330	482	640	803	970	1.144
Pedrinhas	-	263	550	840	1.161	1.492	1.834	2.179	2.532	2.895
Pinhão	-	162	338	518	719	927	1.142	1.362	1.588	1.821
Pirambu	-	171	356	544	807	1.080	1.360	1.647	1.941	2.244
Poço Redondo	-	364	762	1.167	1.861	2.579	3.323	4.079	4.857	5.657
Poço Verde	-	529	1.104	1.683	2.465	3.271	4.101	4.939	5.796	6.672
Porto da Folha	-	407	850	1.298	2.326	3.387	4.480	5.595	6.738	7.911
Propriá	6.824	7.222	7.628	7.852	8.202	8.559	8.923	9.280	9.643	10.013
Riachão do Dantas	1.477	1.543	1.606	1.629	1.704	1.780	1.858	1.931	2.005	2.081
Riachuelo	-	284	593	906	1.228	1.562	1.906	2.255	2.614	2.982
Ribeirópolis	-	548	1.147	1.753	2.410	3.090	3.793	4.506	5.239	5.991
Rosário do Catete	-	330	692	1.058	1.439	1.833	2.242	2.654	3.077	3.512
Salgado	-	297	617	938	1.401	1.876	2.362	2.853	3.352	3.861
Santa Luzia do Itanhy	-	96	199	301	424	549	676	803	932	1.062
Santa Rosa de Lima	-	75	156	238	387	541	700	862	1.028	1.198
Santana do São Francisco	-	174	364	555	825	1.103	1.390	1.681	1.980	2.286
Santo Amaro das Brotas	-	298	621	947	1.284	1.631	1.988	2.351	2.723	3.104
São Cristóvão	18.554	20.231	21.960	23.202	24.478	25.786	27.128	28.413	29.726	31.066
São Domingos	-	236	491	747	1.011	1.283	1.562	1.841	2.126	2.415
São Francisco	567	634	704	759	816	874	934	993	1.054	1.116
São Miguel do Aleixo	-	75	158	242	369	500	636	774	917	1.063
Simão Dias	7.369	7.703	8.018	8.135	8.589	9.050	9.521	9.970	10.428	10.894
Siriri	-	165	344	525	713	906	1.106	1.306	1.510	1.719
Telha	-	86	180	274	378	484	593	703	815	929
Tobias Barreto	11.121	11.646	12.157	12.369	12.867	13.373	13.887	14.368	14.857	15.354
Tomar do Geru	-	232	484	739	1.072	1.416	1.770	2.126	2.490	2.862
Umbaúba	-	614	1.286	1.968	2.941	3.950	4.995	6.055	7.144	8.264

ECONOMIAS ESGOTO	Ano 11	Ano 12	Ano 13	Ano 14	Ano 15	Ano 16	Ano 17	Ano 18	Ano 19	Ano 20
Amparo de São Francisco	1.068	1.120	1.129	1.137	1.145	1.152	1.159	1.163	1.168	1.172
Aquidabã	7.208	7.583	7.635	7.688	7.741	7.786	7.831	7.854	7.878	7.901
Aracaju	284.698	288.500	291.150	293.801	296.451	299.101	301.751	303.528	305.304	307.080
Araúá	2.433	2.525	2.542	2.560	2.577	2.593	2.608	2.616	2.624	2.632
Areia Branca	4.757	4.912	4.937	4.962	4.987	5.009	5.031	5.037	5.044	5.051
Barra dos Coqueiros	11.210	11.433	11.613	11.794	11.975	12.156	12.336	12.481	12.625	12.769
Boquim	8.299	8.477	8.527	8.578	8.628	8.676	8.724	8.744	8.763	8.783
Brejo Grande	2.025	2.129	2.148	2.168	2.187	2.204	2.221	2.234	2.246	2.259
Campo do Brito	5.630	5.872	5.929	5.987	6.045	6.098	6.152	6.185	6.218	6.251
Canhoba	1.162	1.251	1.259	1.267	1.275	1.282	1.289	1.294	1.299	1.305
Canindé de São Francisco	8.339	8.676	8.765	8.853	8.942	9.023	9.104	9.157	9.210	9.262
Capela	9.336	9.584	9.674	9.763	9.853	9.937	10.022	10.073	10.124	10.175
Carira	7.389	7.812	7.903	7.995	8.086	8.170	8.253	8.318	8.383	8.448
Carmópolis	4.926	4.997	5.045	5.093	5.142	5.190	5.239	5.270	5.301	5.333
Cedro de São João	2.216	2.268	2.285	2.302	2.319	2.335	2.352	2.361	2.370	2.379
Cristinápolis	5.348	5.476	5.504	5.532	5.561	5.587	5.613	5.624	5.634	5.645
Cumbe	2.234	2.430	2.446	2.461	2.476	2.487	2.498	2.505	2.512	2.519
Divina Pastora	1.024	1.039	1.048	1.058	1.068	1.077	1.087	1.092	1.098	1.104
Estancia	23.082	23.489	23.678	23.866	24.054	24.239	24.424	24.537	24.650	24.763
Feira Nova	2.059	2.164	2.183	2.203	2.223	2.240	2.258	2.270	2.283	2.295
Frei Paulo	4.804	4.996	5.044	5.091	5.139	5.184	5.228	5.258	5.289	5.319
Gararu	3.325	3.677	3.715	3.753	3.791	3.822	3.853	3.881	3.910	3.938
General Maynard	905	918	926	934	943	951	959	965	970	975
Gracho Cardoso	2.279	2.451	2.475	2.498	2.522	2.542	2.561	2.576	2.592	2.607
Ilha das Flores	2.674	2.815	2.839	2.863	2.887	2.908	2.929	2.943	2.957	2.972
Indiaroba	3.099	3.256	3.289	3.322	3.355	3.384	3.413	3.434	3.454	3.475
Itabaiana	38.242	39.385	39.827	40.269	40.711	41.138	41.565	41.828	42.091	42.353
Itabaianinha	10.338	10.722	10.794	10.866	10.938	11.001	11.065	11.097	11.129	11.161
Itabi	2.282	2.456	2.470	2.483	2.497	2.508	2.519	2.527	2.535	2.543
Itaporanga d Ajuda	7.429	7.781	7.841	7.901	7.961	8.013	8.064	8.093	8.121	8.150
Japaratuba	4.069	4.224	4.264	4.303	4.343	4.380	4.417	4.443	4.468	4.494
Japoatã	2.838	3.016	3.025	3.035	3.045	3.052	3.059	3.063	3.067	3.071
Lagarto	30.137	31.577	31.875	32.172	32.470	32.737	33.003	33.175	33.347	33.519
Laranjeiras	8.269	8.424	8.509	8.595	8.680	8.765	8.849	8.908	8.966	9.025
Macambira	1.763	1.819	1.829	1.839	1.850	1.859	1.868	1.872	1.876	1.879
Malhada dos Bois	1.418	1.538	1.551	1.563	1.576	1.586	1.596	1.602	1.609	1.616
Malhador	3.704	3.918	3.942	3.966	3.990	4.010	4.029	4.039	4.048	4.058

ECONOMIAS ESGOTO	Ano 11	Ano 12	Ano 13	Ano 14	Ano 15	Ano 16	Ano 17	Ano 18	Ano 19	Ano 20
Maruim	4.576	4.635	4.674	4.713	4.752	4.791	4.830	4.854	4.879	4.903
Moita Bonita	2.149	2.165	2.171	2.176	2.182	2.187	2.193	2.191	2.190	2.188
Monte Alegre de Sergipe	4.046	4.201	4.245	4.288	4.332	4.373	4.414	4.443	4.472	4.501
Muribeca	2.310	2.457	2.469	2.481	2.494	2.502	2.511	2.515	2.519	2.523
Neópolis	4.288	4.421	4.435	4.449	4.463	4.475	4.487	4.494	4.500	4.507
Nossa Senhora Aparecida	3.390	3.628	3.661	3.695	3.728	3.756	3.784	3.805	3.826	3.847
Nossa Senhora da Glória	17.053	18.012	18.270	18.528	18.785	19.021	19.257	19.434	19.612	19.789
Nossa Senhora das Dores	7.190	7.273	7.317	7.362	7.406	7.450	7.494	7.509	7.523	7.537
Nossa Senhora de Lourdes	2.303	2.462	2.483	2.504	2.525	2.542	2.559	2.571	2.583	2.595
Nossa Senhora do Socorro	68.013	68.948	69.558	70.168	70.778	71.388	71.998	72.398	72.797	73.197
Pacatuba	2.261	2.420	2.442	2.463	2.485	2.502	2.520	2.531	2.543	2.555
Pedra Mole	1.249	1.356	1.375	1.394	1.412	1.428	1.445	1.458	1.472	1.486
Pedrinhas	2.954	3.014	3.036	3.057	3.079	3.101	3.122	3.132	3.142	3.153
Pinhão	1.864	1.908	1.928	1.948	1.967	1.986	2.006	2.018	2.031	2.043
Pirambu	2.351	2.460	2.483	2.507	2.530	2.551	2.573	2.588	2.603	2.618
Poço Redondo	6.033	6.416	6.476	6.537	6.597	6.648	6.699	6.735	6.771	6.806
Poço Verde	6.946	7.223	7.273	7.323	7.372	7.416	7.460	7.481	7.502	7.523
Porto da Folha	8.619	9.341	9.426	9.511	9.596	9.664	9.732	9.784	9.837	9.889
Propriá	10.272	10.533	10.621	10.708	10.796	10.880	10.963	11.019	11.074	11.129
Riachão do Dantas	2.157	2.234	2.247	2.260	2.273	2.285	2.297	2.302	2.307	2.312
Riachuelo	3.023	3.064	3.090	3.117	3.143	3.170	3.196	3.212	3.227	3.243
Ribeirópolis	6.106	6.223	6.278	6.334	6.389	6.443	6.498	6.531	6.563	6.596
Rosário do Catete	3.562	3.612	3.643	3.674	3.705	3.735	3.766	3.784	3.802	3.820
Salgado	4.040	4.222	4.244	4.266	4.288	4.307	4.325	4.334	4.343	4.352
Santa Luzia do Itanhy	1.088	1.114	1.118	1.121	1.125	1.128	1.131	1.133	1.135	1.136
Santa Rosa de Lima	1.284	1.372	1.385	1.399	1.413	1.424	1.436	1.445	1.454	1.463
Santana do São Francisco	2.392	2.500	2.521	2.542	2.562	2.581	2.599	2.611	2.623	2.635
Santo Amaro das Brotas	3.145	3.186	3.212	3.238	3.264	3.290	3.316	3.332	3.348	3.365
São Cristóvão	31.577	32.088	32.442	32.796	33.150	33.504	33.858	34.111	34.365	34.618
São Domingos	2.439	2.464	2.475	2.486	2.498	2.509	2.521	2.523	2.525	2.527
São Francisco	1.132	1.148	1.159	1.170	1.181	1.192	1.203	1.210	1.217	1.224
São Miguel do Aleixo	1.121	1.180	1.192	1.204	1.216	1.227	1.238	1.246	1.253	1.260
Simão Dias	11.362	11.837	11.908	11.979	12.050	12.111	12.173	12.202	12.230	12.259
Siriri	1.739	1.759	1.769	1.779	1.788	1.798	1.808	1.811	1.814	1.817
Telha	946	963	968	972	977	981	985	987	988	990
Tobias Barreto	15.852	16.355	16.480	16.604	16.728	16.843	16.958	17.016	17.074	17.132
Tomar do Geru	2.969	3.077	3.098	3.119	3.140	3.158	3.177	3.188	3.199	3.210
Umbaúba	8.669	9.081	9.162	9.242	9.323	9.393	9.463	9.505	9.547	9.589

ECONOMIAS ESGOTO	Ano 21	Ano 22	Ano 23	Ano 24	Ano 25	Ano 26	Ano 27	Ano 28	Ano 29	Ano 30
Amparo de São Francisco	1.175	1.179	1.180	1.182	1.184	1.185	1.185	1.185	1.184	1.184
Aquidabã	7.918	7.934	7.941	7.948	7.955	7.958	7.961	7.950	7.939	7.928
Aracaju	308.857	310.633	311.326	312.019	312.712	313.405	314.097	313.838	313.579	313.319
Araúá	2.638	2.645	2.646	2.647	2.649	2.649	2.649	2.646	2.642	2.639
Areia Branca	5.054	5.058	5.056	5.054	5.051	5.048	5.044	5.032	5.019	5.007
Barra dos Coqueiros	12.914	13.058	13.153	13.248	13.343	13.438	13.533	13.582	13.631	13.679
Boquim	8.801	8.818	8.818	8.817	8.816	8.814	8.812	8.796	8.781	8.765
Brejo Grande	2.269	2.280	2.287	2.294	2.302	2.307	2.313	2.316	2.319	2.322
Campo do Brito	6.279	6.308	6.325	6.342	6.359	6.374	6.389	6.388	6.388	6.387
Canhoba	1.309	1.314	1.317	1.321	1.325	1.328	1.331	1.334	1.336	1.339
Canindé de São Francisco	9.309	9.356	9.383	9.410	9.437	9.459	9.481	9.488	9.495	9.501
Capela	10.222	10.269	10.292	10.314	10.336	10.355	10.375	10.374	10.374	10.373
Carira	8.506	8.563	8.606	8.649	8.691	8.727	8.763	8.786	8.808	8.831
Carmópolis	5.364	5.396	5.414	5.432	5.451	5.469	5.487	5.495	5.503	5.510
Cedro de São João	2.388	2.397	2.400	2.404	2.407	2.410	2.413	2.412	2.411	2.410
Cristinápolis	5.654	5.663	5.662	5.661	5.660	5.658	5.655	5.645	5.635	5.625
Cumbe	2.522	2.525	2.527	2.528	2.530	2.530	2.529	2.527	2.524	2.522
Divina Pastora	1.110	1.116	1.119	1.122	1.126	1.129	1.132	1.133	1.135	1.136
Estancia	24.874	24.984	25.045	25.106	25.166	25.225	25.283	25.303	25.322	25.342
Feira Nova	2.305	2.316	2.322	2.329	2.336	2.341	2.346	2.348	2.349	2.351
Frei Paulo	5.346	5.373	5.390	5.407	5.424	5.438	5.452	5.458	5.464	5.469
Gararu	3.961	3.984	4.005	4.027	4.048	4.064	4.080	4.095	4.109	4.123
General Maynard	980	986	989	992	995	998	1.001	1.002	1.004	1.005
Gracho Cardoso	2.619	2.631	2.640	2.649	2.658	2.664	2.671	2.674	2.678	2.681
Ilha das Flores	2.984	2.995	3.002	3.009	3.016	3.021	3.026	3.027	3.028	3.029
Indiaroba	3.493	3.511	3.522	3.534	3.546	3.555	3.565	3.570	3.574	3.579
Itabaiana	42.599	42.845	42.996	43.146	43.297	43.437	43.577	43.589	43.600	43.612
Itabaianinha	11.186	11.212	11.217	11.222	11.227	11.227	11.226	11.211	11.196	11.181
Itabi	2.550	2.556	2.561	2.566	2.570	2.574	2.577	2.580	2.583	2.585
Itaporanga d Ajuda	8.172	8.194	8.201	8.208	8.215	8.216	8.218	8.209	8.201	8.192
Japarutuba	4.517	4.540	4.555	4.570	4.585	4.597	4.610	4.617	4.623	4.629
Japoatã	3.074	3.076	3.077	3.079	3.080	3.080	3.081	3.081	3.081	3.081
Lagarto	33.661	33.803	33.890	33.977	34.064	34.136	34.207	34.201	34.195	34.189
Laranjeiras	9.083	9.140	9.178	9.217	9.255	9.292	9.330	9.351	9.372	9.393
Macambira	1.882	1.885	1.885	1.886	1.886	1.886	1.886	1.882	1.878	1.874
Malhada dos Bois	1.620	1.625	1.627	1.630	1.633	1.634	1.635	1.634	1.634	1.633
Malhador	4.063	4.068	4.069	4.070	4.071	4.070	4.069	4.062	4.055	4.048

ECONOMIAS ESGOTO	Ano 21	Ano 22	Ano 23	Ano 24	Ano 25	Ano 26	Ano 27	Ano 28	Ano 29	Ano 30
Maruim	4.928	4.952	4.967	4.981	4.995	5.010	5.024	5.030	5.036	5.043
Moita Bonita	2.187	2.185	2.182	2.178	2.174	2.171	2.167	2.159	2.151	2.143
Monte Alegre de Sergipe	4.527	4.554	4.571	4.588	4.605	4.620	4.636	4.643	4.650	4.657
Muribeca	2.523	2.524	2.523	2.522	2.521	2.519	2.517	2.512	2.506	2.501
Neópolis	4.513	4.518	4.522	4.526	4.529	4.532	4.535	4.537	4.539	4.542
Nossa Senhora Aparecida	3.864	3.880	3.891	3.903	3.914	3.922	3.930	3.933	3.937	3.940
Nossa Senhora da Glória	19.947	20.104	20.215	20.325	20.436	20.530	20.624	20.679	20.734	20.789
Nossa Senhora das Dores	7.551	7.566	7.567	7.568	7.569	7.570	7.571	7.553	7.535	7.517
Nossa Senhora de Lourdes	2.603	2.612	2.617	2.622	2.627	2.629	2.631	2.631	2.630	2.630
Nossa Senhora do Socorro	73.597	73.996	74.155	74.315	74.474	74.633	74.793	74.740	74.687	74.635
Pacatuba	2.563	2.572	2.576	2.581	2.585	2.587	2.589	2.588	2.587	2.586
Pedra Mole	1.497	1.509	1.518	1.527	1.537	1.544	1.552	1.557	1.563	1.568
Pedrinhas	3.162	3.172	3.174	3.176	3.179	3.180	3.182	3.178	3.174	3.170
Pinhão	2.055	2.067	2.074	2.081	2.088	2.095	2.102	2.104	2.107	2.109
Pirambu	2.630	2.643	2.652	2.660	2.668	2.675	2.682	2.685	2.687	2.690
Poço Redondo	6.835	6.863	6.882	6.900	6.918	6.930	6.942	6.947	6.951	6.955
Poço Verde	7.539	7.554	7.560	7.565	7.570	7.573	7.576	7.563	7.551	7.539
Porto da Folha	9.928	9.967	9.995	10.023	10.052	10.069	10.086	10.095	10.104	10.113
Propriá	11.180	11.232	11.263	11.294	11.325	11.353	11.381	11.392	11.404	11.415
Riachão do Dantas	2.315	2.319	2.320	2.320	2.321	2.321	2.321	2.317	2.313	2.308
Riachuelo	3.258	3.274	3.281	3.288	3.295	3.302	3.310	3.310	3.310	3.310
Ribeirópolis	6.628	6.660	6.677	6.693	6.709	6.725	6.741	6.744	6.747	6.750
Rosário do Catete	3.838	3.856	3.866	3.875	3.884	3.894	3.903	3.906	3.909	3.912
Salgado	4.357	4.363	4.363	4.363	4.363	4.360	4.358	4.351	4.344	4.337
Santa Luzia do Itanhy	1.138	1.139	1.140	1.140	1.141	1.141	1.142	1.142	1.142	1.143
Santa Rosa de Lima	1.470	1.478	1.483	1.488	1.493	1.497	1.500	1.502	1.504	1.505
Santana do São Francisco	2.646	2.656	2.662	2.669	2.675	2.680	2.685	2.687	2.689	2.691
Santo Amaro das Brotas	3.381	3.397	3.407	3.416	3.426	3.435	3.445	3.450	3.454	3.458
São Cristóvão	34.871	35.125	35.265	35.406	35.546	35.687	35.828	35.869	35.910	35.951
São Domingos	2.530	2.532	2.530	2.529	2.527	2.526	2.524	2.517	2.510	2.503
São Francisco	1.232	1.239	1.244	1.248	1.253	1.257	1.262	1.264	1.267	1.269
São Miguel do Aleixo	1.266	1.272	1.276	1.280	1.284	1.287	1.290	1.291	1.291	1.291
Simão Dias	12.278	12.297	12.303	12.308	12.314	12.315	12.315	12.294	12.273	12.252
Siriri	1.820	1.823	1.822	1.821	1.820	1.819	1.817	1.814	1.810	1.806
Telha	991	992	991	991	990	990	989	987	985	983
Tobias Barreto	17.181	17.230	17.252	17.275	17.297	17.315	17.333	17.311	17.290	17.268
Tomar do Geru	3.219	3.228	3.233	3.237	3.241	3.245	3.248	3.247	3.247	3.247
Umbaúba	9.623	9.656	9.671	9.685	9.699	9.707	9.715	9.709	9.703	9.697

ECONOMIAS ESGOTO	Ano 31	Ano 32	Ano 33	Ano 34	Ano 35	TOTAL
Amparo de São Francisco	1.183	1.182	1.179	1.177	1.174	33.709
Aquidabã	7.912	7.896	7.868	7.840	7.813	226.411
Aracaju	313.060	312.801	311.861	310.922	309.983	10.178.764
Araúá	2.635	2.631	2.623	2.615	2.608	76.025
Areia Branca	4.992	4.976	4.954	4.932	4.910	146.325
Barra dos Coqueiros	13.728	13.776	13.789	13.801	13.814	410.965
Boquim	8.748	8.732	8.702	8.673	8.643	290.632
Brejo Grande	2.324	2.325	2.324	2.323	2.322	65.067
Campo do Brito	6.382	6.377	6.360	6.343	6.326	180.175
Canhoba	1.341	1.344	1.346	1.348	1.350	37.219
Canindé de São Francisco	9.504	9.507	9.495	9.483	9.472	277.504
Capela	10.371	10.368	10.346	10.325	10.303	296.207
Carira	8.847	8.864	8.867	8.870	8.873	265.561
Carmópolis	5.518	5.525	5.522	5.519	5.516	156.935
Cedro de São João	2.408	2.407	2.401	2.395	2.390	78.585
Cristinápolis	5.614	5.603	5.584	5.566	5.547	164.684
Cumbe	2.516	2.510	2.503	2.495	2.487	70.759
Divina Pastora	1.137	1.139	1.138	1.138	1.137	32.468
Estancia	25.359	25.377	25.354	25.331	25.309	738.431
Feira Nova	2.352	2.352	2.350	2.348	2.345	66.036
Frei Paulo	5.473	5.476	5.471	5.466	5.461	154.040
Gararu	4.133	4.143	4.150	4.158	4.165	115.808
General Maynard	1.006	1.008	1.007	1.007	1.006	28.707
Gracho Cardoso	2.683	2.684	2.683	2.681	2.680	74.026
Ilha das Flores	3.028	3.028	3.023	3.018	3.013	93.895
Indiaroba	3.582	3.584	3.583	3.581	3.579	100.018
Itabaiana	43.608	43.604	43.497	43.389	43.281	1.328.976
Itabaianinha	11.162	11.143	11.109	11.076	11.043	360.363
Itabi	2.587	2.589	2.590	2.591	2.592	76.670
Itaporanga d Ajuda	8.179	8.166	8.143	8.121	8.098	234.005
Japaratuba	4.634	4.638	4.636	4.635	4.633	130.414
Japoatã	3.081	3.080	3.080	3.079	3.079	96.049
Lagarto	34.159	34.128	34.037	33.946	33.855	1.055.882
Laranjeiras	9.413	9.434	9.437	9.440	9.443	265.384
Macambira	1.870	1.865	1.857	1.849	1.842	54.536
Malhada dos Bois	1.629	1.626	1.621	1.617	1.612	48.555
Malhador	4.037	4.026	4.011	3.996	3.980	124.465

ECONOMIAS ESGOTO	Ano 31	Ano 32	Ano 33	Ano 34	Ano 35	TOTAL
Maruim	5.049	5.055	5.053	5.051	5.048	144.576
Moita Bonita	2.135	2.127	2.116	2.105	2.094	64.486
Monte Alegre de Sergipe	4.662	4.667	4.665	4.662	4.659	130.539
Muribeca	2.494	2.486	2.476	2.466	2.456	71.780
Neópolis	4.543	4.545	4.546	4.547	4.548	132.011
Nossa Senhora Aparecida	3.940	3.941	3.937	3.934	3.930	109.493
Nossa Senhora da Glória	20.829	20.869	20.875	20.880	20.885	620.093
Nossa Senhora das Dores	7.498	7.480	7.447	7.413	7.380	237.152
Nossa Senhora de Lourdes	2.627	2.624	2.619	2.613	2.608	73.702
Nossa Senhora do Socorro	74.582	74.529	74.314	74.100	73.885	2.365.243
Pacatuba	2.583	2.580	2.574	2.568	2.563	77.454
Pedra Mole	1.572	1.576	1.578	1.580	1.582	42.064
Pedrinhas	3.166	3.162	3.153	3.143	3.134	92.043
Pinhão	2.111	2.113	2.111	2.109	2.107	59.710
Pirambu	2.692	2.693	2.691	2.688	2.686	75.535
Poço Redondo	6.955	6.954	6.946	6.938	6.930	194.212
Poço Verde	7.522	7.505	7.477	7.448	7.419	217.042
Porto da Folha	10.112	10.111	10.102	10.093	10.084	279.322
Propriá	11.424	11.432	11.424	11.415	11.406	362.482
Riachão do Dantas	2.303	2.297	2.288	2.279	2.269	74.901
Riachuelo	3.311	3.311	3.305	3.298	3.292	95.270
Ribeirópolis	6.752	6.754	6.745	6.735	6.725	193.222
Rosário do Catete	3.915	3.918	3.914	3.911	3.907	112.347
Salgado	4.328	4.319	4.306	4.292	4.279	125.360
Santa Luzia do Itanhy	1.143	1.143	1.143	1.143	1.143	33.394
Santa Rosa de Lima	1.506	1.506	1.505	1.504	1.502	41.703
Santana do São Francisco	2.691	2.692	2.690	2.687	2.685	76.110
Santo Amaro das Brotas	3.463	3.467	3.466	3.465	3.464	99.237
São Cristóvão	35.992	36.033	35.997	35.961	35.924	1.118.414
São Domingos	2.495	2.488	2.476	2.464	2.452	74.284
São Francisco	1.271	1.274	1.273	1.273	1.273	39.186
São Miguel do Aleixo	1.291	1.291	1.288	1.285	1.282	36.140
Simão Dias	12.223	12.194	12.147	12.100	12.053	393.455
Siriri	1.802	1.798	1.791	1.784	1.778	53.297
Telha	980	978	975	971	968	28.958
Tobias Barreto	17.240	17.211	17.150	17.089	17.028	557.507
Tomar do Geru	3.246	3.244	3.240	3.235	3.230	93.112
Umbaúba	9.685	9.674	9.650	9.625	9.601	275.292

### 4.3. PROJEÇÃO DE RECEITA DE ÁGUA

RECEITA ÁGUA	Ano 1	Ano 2	Ano 3	Ano 4	Ano 5	Ano 6	Ano 7	Ano 8	Ano 9	Ano 10
Amparo de São Francisco	613.187	697.022	780.857	864.691	1.032.360	1.090.011	1.149.949	1.202.345	1.254.157	1.305.416
Aquidabã	4.525.056	4.720.649	4.916.241	5.111.834	5.503.018	5.805.115	6.119.799	6.391.083	6.659.375	6.924.846
Aracaju	239.926.329	250.490.182	261.054.034	271.617.887	292.745.592	307.644.976	323.434.870	336.880.459	350.374.754	363.916.205
Araúá	1.727.459	1.717.771	1.708.083	1.698.396	1.679.020	1.753.144	1.832.136	1.897.129	1.962.286	2.027.601
Areia Branca	3.945.296	3.950.606	3.955.916	3.961.226	3.971.845	4.126.039	4.291.220	4.424.155	4.557.265	4.690.543
Barra dos Coqueiros	13.082.179	12.400.271	11.718.362	11.036.453	9.672.636	10.203.928	10.767.957	11.266.728	11.770.546	12.279.262
Boquim	3.628.479	3.911.594	4.194.708	4.477.822	5.044.051	5.312.558	5.675.323	5.889.114	6.103.158	6.317.449
Brejo Grande	1.412.251	1.483.682	1.555.113	1.626.544	1.769.406	1.839.928	1.915.315	1.980.417	2.045.737	2.111.267
Campo do Brito	3.302.203	3.272.936	3.243.669	3.214.402	3.155.868	3.288.932	3.431.518	3.551.569	3.672.547	3.794.426
Canhoba	1.010.349	1.020.672	1.030.995	1.041.317	1.061.963	1.107.371	1.155.100	1.195.142	1.234.669	1.273.711
Canindé de São Francisco	5.552.249	5.875.465	6.198.680	6.521.896	7.168.327	7.999.455	9.655.037	10.165.160	10.672.007	11.175.766
Capela	282.411	1.511.712	2.741.013	3.970.313	6.428.915	7.428.719	8.495.878	8.866.164	9.237.453	9.609.707
Carira	4.206.000	4.393.672	4.581.343	4.769.014	5.144.356	5.441.331	5.751.172	6.030.351	6.308.245	6.584.928
Carmópolis	1.827.310	2.211.385	2.595.460	2.979.536	3.747.686	4.316.914	4.923.289	5.126.329	5.330.414	5.535.513
Cedro de São João	1.714.259	1.732.784	1.751.308	1.769.833	1.806.881	1.886.917	1.971.914	2.046.815	2.121.857	2.197.035
Cristinápolis	3.405.488	3.510.871	3.616.253	3.721.636	3.932.401	4.099.852	4.277.756	4.428.047	4.578.113	4.727.959
Cumbe	940.885	1.023.668	1.106.451	1.189.235	1.354.802	1.408.455	1.465.072	1.510.770	1.555.825	1.600.274
Divina Pastora	785.522	803.545	821.568	839.592	875.638	917.955	963.016	1.002.071	1.041.432	1.081.092
Estancia	658.282	4.537.888	8.417.494	12.297.100	20.056.312	21.643.904	23.331.743	24.432.264	25.526.229	26.613.942
Feira Nova	1.594.047	1.605.614	1.617.181	1.628.748	1.651.883	1.746.918	1.845.898	1.933.157	2.019.702	2.105.576
Frei Paulo	3.737.408	3.819.694	3.901.981	3.984.267	4.148.840	4.399.843	4.661.167	4.892.150	5.121.529	5.349.395
Gararu	2.487.689	2.587.156	2.686.623	2.786.091	2.985.025	3.090.606	3.203.007	3.298.193	3.392.686	3.486.525
General Maynard	710.096	710.815	711.533	712.252	713.689	747.075	782.635	813.845	845.280	876.934
Gracho Cardoso	1.734.252	1.776.545	1.818.838	1.861.131	1.945.717	2.039.975	2.139.003	2.224.303	2.309.049	2.393.273
Ilha das Flores	1.659.275	1.743.664	1.828.053	1.912.443	2.081.221	2.160.418	2.245.198	2.318.583	2.392.158	2.465.917
Indiaroba	1.923.145	2.020.257	2.117.369	2.214.482	2.408.706	2.510.301	2.618.785	2.712.186	2.806.061	2.900.395
Itabaiana	28.469.333	28.225.600	27.981.868	27.738.135	27.250.670	28.463.857	29.691.724	30.834.239	31.986.420	33.148.011
Itabaianinha	6.241.970	6.262.529	6.283.088	6.303.647	6.344.764	6.616.478	6.905.973	7.147.325	7.389.016	7.631.037
Itabi	1.759.053	1.790.021	1.820.988	1.851.956	1.913.891	1.992.990	2.075.919	2.145.207	2.213.295	2.280.251
Itaporanga d Ajuda	5.478.898	5.742.239	6.005.579	6.268.920	6.795.601	7.073.459	7.369.586	7.614.307	7.858.857	8.103.242
Japaratuba	4.166.811	4.172.281	4.177.751	4.183.222	4.194.163	4.359.320	4.536.103	4.687.907	4.840.323	4.993.334
Japoatã	2.502.194	2.535.897	2.569.600	2.603.303	2.670.710	2.749.744	2.835.285	2.900.832	2.965.963	3.030.689
Lagarto	22.972.329	23.481.856	23.991.383	24.500.910	25.519.965	26.808.104	28.162.032	29.322.891	30.478.075	31.627.856
Laranjeiras	28.917.234	24.522.022	20.126.810	15.731.598	6.941.175	7.493.618	8.590.603	8.927.015	9.265.830	9.606.985
Macambira	1.276.912	1.242.070	1.207.228	1.172.386	1.102.703	1.143.405	1.187.085	1.222.893	1.258.750	1.294.657
Malhada dos Bois	931.541	961.992	992.442	1.022.893	1.083.794	1.117.337	1.153.705	1.182.633	1.211.587	1.240.565
Malhador	2.617.525	2.584.955	2.552.386	2.519.816	2.454.676	2.533.510	2.618.871	2.685.917	2.753.085	2.820.371



RECEITA ÁGUA	Ano 1	Ano 2	Ano 3	Ano 4	Ano 5	Ano 6	Ano 7	Ano 8	Ano 9	Ano 10
Maruim	3.394.391	3.453.106	3.511.820	3.570.535	3.687.965	3.851.753	4.026.265	4.181.455	4.337.547	4.494.519
Moita Bonita	1.530.338	1.462.753	1.395.167	1.327.581	1.192.410	1.240.396	1.291.560	1.333.291	1.374.932	1.416.487
Monte Alegre de Sergipe	2.950.954	3.079.701	3.208.448	3.337.196	3.594.691	3.824.010	4.062.304	4.277.477	4.491.433	4.704.240
Muribeca	1.991.472	1.945.045	1.898.619	1.852.192	1.759.338	1.814.512	1.874.141	1.920.019	1.965.752	2.011.345
Neópolis	3.434.863	3.523.547	3.612.231	3.700.914	3.878.282	4.013.150	4.157.054	4.276.675	4.395.309	4.512.988
Nossa Senhora Aparecida	2.660.992	2.723.568	2.786.145	2.848.722	2.973.875	3.115.831	3.265.103	3.391.219	3.516.361	3.640.584
Nossa Senhora da Glória	15.100.029	15.651.791	16.203.553	16.755.315	17.858.839	19.039.981	20.274.470	21.373.182	22.471.621	23.569.802
Nossa Senhora das Dores	5.213.797	5.235.970	5.258.142	5.280.315	5.324.660	5.575.387	5.840.999	6.067.080	6.293.165	6.519.255
Nossa Senhora de Lourdes	1.770.406	1.802.978	1.835.550	1.868.121	1.933.265	2.029.447	2.130.089	2.217.297	2.303.702	2.389.349
Nossa Senhora do Socorro	42.247.464	45.630.826	49.014.188	52.397.550	59.164.274	64.272.723	72.653.209	76.411.610	80.157.360	83.891.066
Pacatuba	1.666.886	1.749.414	1.831.943	1.914.471	2.079.529	2.156.486	2.239.212	2.307.038	2.375.138	2.443.504
Pedra Mole	807.652	826.864	846.076	865.289	903.713	950.640	1.000.178	1.043.989	1.087.891	1.131.879
Pedrinhas	664.792	766.684	868.575	970.467	1.174.250	1.327.543	1.695.656	1.763.148	1.830.857	1.898.777
Pinhão	939.542	1.009.405	1.079.269	1.149.132	1.288.859	1.378.707	1.471.892	1.556.441	1.640.558	1.724.269
Pirambu	2.122.872	2.129.609	2.136.346	2.143.082	2.156.556	2.243.805	2.331.616	2.415.011	2.498.745	2.582.806
Poço Redondo	4.616.536	4.853.281	5.090.027	5.326.772	5.800.263	6.131.464	6.523.586	6.804.347	7.083.223	7.360.321
Poço Verde	5.486.344	5.301.701	5.117.057	4.932.414	4.563.127	4.752.747	4.955.016	5.123.790	5.292.816	5.462.085
Porto da Folha	6.514.570	6.638.111	6.761.651	6.885.192	7.132.274	7.446.250	7.777.093	8.055.701	8.331.991	8.606.095
Propriá	8.791.853	9.223.020	9.654.187	10.085.354	10.947.688	11.427.192	11.936.525	12.389.417	12.843.253	13.298.004
Riachão do Dantas	2.283.754	2.298.995	2.314.236	2.329.477	2.359.960	2.432.014	2.510.079	2.572.564	2.635.009	2.697.417
Riachuelo	1.793.434	1.928.576	2.063.719	2.198.862	2.469.147	2.581.629	2.701.455	2.807.343	2.913.919	3.021.166
Ribeirópolis	4.206.606	4.183.838	4.161.071	4.138.303	4.092.767	4.281.586	4.482.870	4.657.563	4.833.503	5.010.658
Rosário do Catete	2.628.568	2.743.570	2.858.571	2.973.573	3.203.577	3.356.430	3.519.215	3.658.987	3.799.743	3.941.456
Salgado	2.747.475	2.842.997	2.938.519	3.034.041	3.225.085	3.342.592	3.468.044	3.571.775	3.674.985	3.777.690
Santa Luzia do Itanhy	765.243	761.234	757.224	753.214	745.195	819.512	995.347	1.025.936	1.056.309	1.086.472
Santa Rosa de Lima	970.473	920.404	870.334	820.264	720.125	790.763	959.356	989.062	1.018.879	1.048.806
Santana do São Francisco	1.420.026	1.512.921	1.605.815	1.698.709	1.884.498	1.962.565	2.045.882	2.116.475	2.187.266	2.258.251
Santo Amaro das Brotas	1.844.953	1.968.923	2.092.893	2.216.863	2.464.804	2.574.718	2.691.826	2.795.464	2.899.701	3.004.521
São Cristóvão	15.072.947	16.608.190	18.143.434	19.678.677	22.749.164	23.920.141	25.163.205	26.256.558	27.358.063	28.467.473
São Domingos	1.527.930	1.531.504	1.535.078	1.538.652	1.545.800	1.612.558	1.683.701	1.742.704	1.801.808	1.861.009
São Francisco	701.114	720.688	740.262	759.836	798.984	838.466	880.302	917.882	955.645	993.587
São Miguel do Aleixo	799.218	797.881	796.544	795.208	792.534	842.592	894.736	940.772	986.552	1.032.091
Simão Dias	7.988.937	8.033.036	8.077.134	8.121.233	8.209.430	8.524.660	8.861.149	9.140.485	9.419.191	9.697.288
Siriri	1.894.512	1.798.607	1.702.703	1.606.798	1.414.989	1.484.949	1.559.081	1.621.204	1.683.421	1.745.730
Telha	977.709	949.146	920.584	892.021	834.896	871.766	910.887	943.811	976.687	1.009.516
Tobias Barreto	11.321.284	11.500.590	11.679.896	11.859.201	12.217.812	12.746.270	13.308.342	13.788.286	14.268.764	14.749.757
Tomar do Geru	1.728.099	1.721.413	1.714.728	1.708.042	1.694.672	1.767.772	1.845.687	1.909.962	1.974.335	2.038.801
Umbaúba	2.720.454	3.295.186	3.869.919	4.444.652	5.594.117	6.025.839	6.877.008	7.123.803	7.371.689	7.620.631
<b>TOTAL</b>	<b>587.023.395</b>	<b>608.176.652</b>	<b>629.329.909</b>	<b>650.483.167</b>	<b>692.789.682</b>	<b>731.731.309</b>	<b>778.094.782</b>	<b>810.638.517</b>	<b>843.220.861</b>	<b>875.841.654</b>

RECEITA ÁGUA	Ano 11	Ano 12	Ano 13	Ano 14	Ano 15	Ano 16	Ano 17	Ano 18	Ano 19	Ano 20
Amparo de São Francisco	1.320.155	1.334.895	1.343.336	1.351.777	1.360.218	1.368.659	1.377.100	1.381.237	1.385.374	1.389.511
Aquidabã	7.001.585	7.078.323	7.121.307	7.164.292	7.207.276	7.250.260	7.293.244	7.308.726	7.324.207	7.339.688
Aracaju	368.722.484	373.528.763	376.861.657	380.194.551	383.527.445	386.860.339	390.193.233	392.410.349	394.627.464	396.844.580
Araúá	2.051.885	2.076.168	2.089.001	2.101.834	2.114.667	2.127.500	2.140.333	2.145.532	2.150.732	2.155.932
Areia Branca	4.735.992	4.781.441	4.802.373	4.823.304	4.844.236	4.865.167	4.886.099	4.889.194	4.892.289	4.895.384
Barra dos Coqueiros	12.503.861	12.728.460	12.907.451	13.086.441	13.265.432	13.444.422	13.623.413	13.763.573	13.903.732	14.043.892
Boquim	6.389.062	6.460.676	6.497.124	6.533.573	6.570.021	6.606.470	6.642.919	6.656.126	6.669.333	6.682.541
Brejo Grande	2.138.139	2.165.010	2.182.479	2.199.947	2.217.416	2.234.884	2.252.352	2.263.038	2.273.724	2.284.410
Campo do Brito	3.848.816	3.903.207	3.939.117	3.975.028	4.010.939	4.046.850	4.082.760	4.101.848	4.120.936	4.140.024
Canhoba	1.285.078	1.296.444	1.303.872	1.311.300	1.318.728	1.326.156	1.333.584	1.338.545	1.343.507	1.348.468
Canindé de São Francisco	11.338.670	11.501.574	11.601.361	11.701.147	11.800.934	11.900.720	12.000.507	12.056.023	12.111.539	12.167.055
Capela	9.747.910	9.886.113	9.973.107	10.060.100	10.147.094	10.234.087	10.321.081	10.369.583	10.418.084	10.466.586
Carira	6.685.090	6.785.253	6.857.454	6.929.655	7.001.856	7.074.057	7.146.259	7.196.029	7.245.798	7.295.568
Carmópolis	5.611.947	5.688.381	5.740.135	5.791.888	5.843.642	5.895.395	5.947.149	5.980.130	6.013.112	6.046.093
Cedro de São João	2.223.114	2.249.193	2.265.229	2.281.265	2.297.300	2.313.336	2.329.371	2.337.888	2.346.405	2.354.922
Cristinápolis	4.773.563	4.819.168	4.841.766	4.864.365	4.886.964	4.909.563	4.932.162	4.939.693	4.947.225	4.954.757
Cumbe	1.613.960	1.627.646	1.634.770	1.641.894	1.649.018	1.656.143	1.663.267	1.665.173	1.667.078	1.668.984
Divina Pastora	1.097.259	1.113.425	1.123.696	1.133.966	1.144.236	1.154.506	1.164.777	1.171.016	1.177.255	1.183.494
Estancia	26.921.136	27.228.329	27.417.901	27.607.473	27.797.044	27.986.616	28.176.188	28.283.707	28.391.227	28.498.747
Feira Nova	2.133.189	2.160.801	2.178.222	2.195.643	2.213.064	2.230.485	2.247.906	2.258.013	2.268.121	2.278.228
Frei Paulo	5.424.584	5.499.772	5.548.708	5.597.644	5.646.579	5.695.515	5.744.451	5.774.410	5.804.369	5.834.329
Gararu	3.527.510	3.568.495	3.598.715	3.628.935	3.659.154	3.689.374	3.719.594	3.742.117	3.764.639	3.787.161
General Maynard	889.520	902.106	910.340	918.574	926.808	935.042	943.276	948.440	953.605	958.770
Gracho Cardoso	2.423.992	2.454.710	2.474.931	2.495.152	2.515.373	2.535.594	2.555.815	2.568.344	2.580.874	2.593.403
Ilha das Flores	2.495.375	2.524.833	2.543.551	2.562.268	2.580.986	2.599.703	2.618.421	2.629.023	2.639.625	2.650.227
Indiaroba	2.941.026	2.981.657	3.008.351	3.035.045	3.061.739	3.088.433	3.115.127	3.131.521	3.147.915	3.164.308
Itabaiana	33.666.602	34.185.193	34.542.000	34.898.808	35.255.616	35.612.423	35.969.231	36.171.892	36.374.553	36.577.215
Itabaianinha	7.718.287	7.805.537	7.851.260	7.896.982	7.942.705	7.988.428	8.034.151	8.052.002	8.069.854	8.087.706
Itabi	2.297.228	2.314.205	2.323.989	2.333.773	2.343.556	2.353.340	2.363.123	2.368.502	2.373.880	2.379.258
Itaporanga d Ajuda	8.186.216	8.269.191	8.311.129	8.353.067	8.395.004	8.436.942	8.478.880	8.492.449	8.506.018	8.519.587
Japaratuba	5.060.203	5.127.072	5.171.747	5.216.422	5.261.097	5.305.772	5.350.447	5.378.327	5.406.208	5.434.088
Japoatã	3.048.110	3.065.531	3.072.799	3.080.067	3.087.335	3.094.603	3.101.871	3.104.120	3.106.369	3.108.618
Lagarto	32.008.300	32.388.745	32.646.868	32.904.992	33.163.115	33.421.239	33.679.362	33.812.836	33.946.309	34.079.783
Laranjeiras	9.744.500	9.882.014	9.977.520	10.073.026	10.168.531	10.264.037	10.359.543	10.423.999	10.488.456	10.552.912
Macambira	1.307.281	1.319.906	1.326.601	1.333.296	1.339.992	1.346.687	1.353.383	1.355.324	1.357.265	1.359.206
Malhada dos Bois	1.253.808	1.267.051	1.275.012	1.282.973	1.290.934	1.298.895	1.306.856	1.309.989	1.313.122	1.316.255
Malhador	2.847.336	2.874.301	2.888.032	2.901.763	2.915.493	2.929.224	2.942.955	2.946.167	2.949.379	2.952.592

RECEITA ÁGUA	Ano 11	Ano 12	Ano 13	Ano 14	Ano 15	Ano 16	Ano 17	Ano 18	Ano 19	Ano 20
Maruim	4.553.642	4.612.765	4.651.455	4.690.144	4.728.833	4.767.523	4.806.212	4.830.588	4.854.965	4.879.341
Moita Bonita	1.427.026	1.437.564	1.441.238	1.444.911	1.448.585	1.452.259	1.455.932	1.454.928	1.453.923	1.452.918
Monte Alegre de Sergipe	4.773.977	4.843.713	4.891.295	4.938.876	4.986.458	5.034.040	5.081.621	5.112.381	5.143.141	5.173.901
Muribeca	2.027.394	2.043.443	2.050.626	2.057.809	2.064.992	2.072.175	2.079.358	2.079.805	2.080.253	2.080.701
Neópolis	4.538.258	4.563.527	4.575.621	4.587.714	4.599.808	4.611.901	4.623.995	4.629.458	4.634.922	4.640.386
Nossa Senhora Aparecida	3.685.374	3.730.164	3.758.446	3.786.728	3.815.010	3.843.293	3.871.575	3.887.968	3.904.361	3.920.754
Nossa Senhora da Glória	24.002.142	24.434.482	24.741.461	25.048.440	25.355.419	25.662.397	25.969.376	26.173.012	26.376.647	26.580.283
Nossa Senhora das Dores	6.588.450	6.657.646	6.693.528	6.729.410	6.765.292	6.801.174	6.837.056	6.846.698	6.856.339	6.865.980
Nossa Senhora de Lourdes	2.417.830	2.446.311	2.463.330	2.480.350	2.497.369	2.514.389	2.531.408	2.539.848	2.548.289	2.556.729
Nossa Senhora do Socorro	85.046.284	86.201.502	86.953.262	87.705.023	88.456.783	89.208.543	89.960.304	90.450.915	90.941.526	91.432.137
Pacatuba	2.474.489	2.505.474	2.523.572	2.541.669	2.559.767	2.577.864	2.595.962	2.604.645	2.613.329	2.622.012
Pedra Mole	1.151.842	1.171.805	1.186.772	1.201.738	1.216.705	1.231.672	1.246.638	1.257.376	1.268.114	1.278.852
Pedrinhas	1.923.152	1.947.528	1.961.251	1.974.975	1.988.699	2.002.423	2.016.147	2.022.388	2.028.629	2.034.870
Pinhão	1.750.971	1.777.673	1.795.540	1.813.407	1.831.275	1.849.142	1.867.009	1.878.282	1.889.555	1.900.829
Pirambu	2.617.446	2.652.085	2.674.818	2.697.550	2.720.282	2.743.014	2.765.747	2.779.616	2.793.486	2.807.355
Poço Redondo	7.459.489	7.558.658	7.618.697	7.678.736	7.738.774	7.798.813	7.858.852	7.891.890	7.924.928	7.957.967
Poço Verde	5.523.412	5.584.740	5.618.814	5.652.889	5.686.964	5.721.038	5.755.113	5.767.078	5.779.044	5.791.009
Porto da Folha	8.708.442	8.810.790	8.874.147	8.937.505	9.000.862	9.064.220	9.127.577	9.163.289	9.199.001	9.234.713
Propriá	13.457.448	13.616.892	13.720.585	13.824.278	13.927.971	14.031.664	14.135.357	14.198.415	14.261.472	14.324.530
Riachão do Dantas	2.723.122	2.748.827	2.763.431	2.778.036	2.792.641	2.807.246	2.821.851	2.826.858	2.831.866	2.836.873
Riachuelo	3.062.679	3.104.193	3.131.047	3.157.901	3.184.754	3.211.608	3.238.462	3.254.172	3.269.882	3.285.592
Ribeirópolis	5.082.216	5.153.774	5.198.893	5.244.012	5.289.132	5.334.251	5.379.370	5.405.865	5.432.360	5.458.854
Rosário do Catete	3.997.452	4.053.449	4.088.115	4.122.782	4.157.449	4.192.116	4.226.783	4.246.951	4.267.120	4.287.289
Salgado	3.806.487	3.835.284	3.848.142	3.861.000	3.873.859	3.886.717	3.899.576	3.901.925	3.904.275	3.906.625
Santa Luzia do Itanhy	1.093.169	1.099.866	1.103.023	1.106.179	1.109.336	1.112.493	1.115.650	1.116.967	1.118.285	1.119.603
Santa Rosa de Lima	1.062.300	1.075.794	1.084.988	1.094.182	1.103.376	1.112.570	1.121.763	1.127.443	1.133.123	1.138.803
Santana do São Francisco	2.285.955	2.313.659	2.330.521	2.347.383	2.364.245	2.381.108	2.397.970	2.407.559	2.417.148	2.426.737
Santo Amaro das Brotas	3.043.927	3.083.334	3.108.517	3.133.699	3.158.882	3.184.065	3.209.248	3.224.936	3.240.624	3.256.313
São Cristóvão	28.916.516	29.365.560	29.674.807	29.984.055	30.293.303	30.602.551	30.911.799	31.131.070	31.350.341	31.569.612
São Domingos	1.879.565	1.898.120	1.906.949	1.915.777	1.924.606	1.933.434	1.942.262	1.943.939	1.945.616	1.947.293
São Francisco	1.007.703	1.021.820	1.031.557	1.041.294	1.051.031	1.060.768	1.070.505	1.077.016	1.083.527	1.090.038
São Miguel do Aleixo	1.047.058	1.062.025	1.071.850	1.081.674	1.091.499	1.101.324	1.111.149	1.116.332	1.121.516	1.126.699
Simão Dias	9.785.193	9.873.097	9.918.678	9.964.260	10.009.842	10.055.423	10.101.005	10.112.266	10.123.528	10.134.790
Siriri	1.766.069	1.786.408	1.796.226	1.806.045	1.815.863	1.825.682	1.835.500	1.838.595	1.841.690	1.844.785
Telha	1.019.253	1.028.990	1.033.542	1.038.095	1.042.647	1.047.199	1.051.751	1.053.025	1.054.299	1.055.573
Tobias Barreto	14.914.646	15.079.534	15.174.480	15.269.425	15.364.371	15.459.317	15.554.262	15.590.862	15.627.461	15.664.061
Tomar do Geru	2.061.763	2.084.725	2.097.472	2.110.219	2.122.966	2.135.712	2.148.459	2.154.724	2.160.988	2.167.253
Umbaúba	7.724.920	7.829.209	7.889.243	7.949.277	8.009.312	8.069.346	8.129.380	8.157.719	8.186.057	8.214.395
<b>TOTAL</b>	<b>887.389.836</b>	<b>898.938.019</b>	<b>906.598.850</b>	<b>914.259.681</b>	<b>921.920.511</b>	<b>929.581.342</b>	<b>937.242.173</b>	<b>941.981.694</b>	<b>946.721.214</b>	<b>951.460.734</b>

RECEITA ÁGUA	Ano 21	Ano 22	Ano 23	Ano 24	Ano 25	Ano 26	Ano 27	Ano 28	Ano 29	Ano 30
Amparo de São Francisco	1.393.648	1.397.785	1.398.922	1.400.058	1.401.195	1.402.332	1.403.468	1.402.241	1.401.013	1.399.785
Aquidabã	7.355.169	7.370.651	7.373.476	7.376.300	7.379.125	7.381.950	7.384.775	7.369.074	7.353.373	7.337.672
Aracaju	399.061.695	401.278.810	402.107.264	402.935.718	403.764.172	404.592.626	405.421.080	405.028.831	404.636.581	404.244.332
Araúá	2.161.131	2.166.331	2.166.470	2.166.609	2.166.748	2.166.887	2.167.026	2.163.491	2.159.957	2.156.423
Areia Branca	4.898.478	4.901.573	4.897.862	4.894.151	4.890.440	4.886.729	4.883.018	4.868.263	4.853.507	4.838.751
Barra dos Coqueiros	14.184.052	14.324.212	14.411.890	14.499.569	14.587.247	14.674.926	14.762.605	14.801.088	14.839.572	14.878.055
Boquim	6.695.748	6.708.955	6.707.034	6.705.113	6.703.191	6.701.270	6.699.349	6.686.463	6.673.577	6.660.691
Brejo Grande	2.295.096	2.305.782	2.311.585	2.317.388	2.323.191	2.328.995	2.334.798	2.336.718	2.338.638	2.340.559
Campo do Brito	4.159.111	4.178.199	4.188.124	4.198.049	4.207.973	4.217.898	4.227.823	4.224.820	4.221.817	4.218.815
Canhoba	1.353.430	1.358.391	1.361.932	1.365.473	1.369.015	1.372.556	1.376.097	1.378.817	1.381.538	1.384.259
Canindé de São Francisco	12.222.571	12.278.088	12.302.082	12.326.076	12.350.070	12.374.064	12.398.058	12.397.180	12.396.301	12.395.423
Capela	10.515.088	10.563.589	10.583.540	10.603.491	10.623.442	10.643.392	10.663.343	10.660.595	10.657.848	10.655.100
Carira	7.345.338	7.395.108	7.426.184	7.457.259	7.488.334	7.519.409	7.550.484	7.564.790	7.579.096	7.593.403
Carmópolis	6.079.074	6.112.055	6.130.528	6.149.002	6.167.475	6.185.948	6.204.421	6.210.903	6.217.385	6.223.867
Cedro de São João	2.363.439	2.371.956	2.374.868	2.377.780	2.380.692	2.383.604	2.386.516	2.384.913	2.383.310	2.381.707
Cristinápolis	4.962.289	4.969.821	4.967.371	4.964.922	4.962.473	4.960.024	4.957.575	4.947.640	4.937.705	4.927.771
Cumbe	1.670.890	1.672.796	1.672.686	1.672.576	1.672.465	1.672.355	1.672.245	1.668.445	1.664.645	1.660.845
Divina Pastora	1.189.733	1.195.972	1.199.478	1.202.983	1.206.488	1.209.994	1.213.499	1.214.923	1.216.346	1.217.769
Estancia	28.606.266	28.713.786	28.763.680	28.813.574	28.863.468	28.913.362	28.963.256	28.967.657	28.972.058	28.976.459
Feira Nova	2.288.335	2.298.442	2.303.164	2.307.886	2.312.608	2.317.330	2.322.052	2.322.358	2.322.665	2.322.971
Frei Paulo	5.864.288	5.894.247	5.909.928	5.925.608	5.941.289	5.956.970	5.972.650	5.976.373	5.980.095	5.983.818
Gararu	3.809.684	3.832.206	3.848.436	3.864.665	3.880.895	3.897.125	3.913.354	3.923.483	3.933.611	3.943.739
General Maynard	963.934	969.099	972.100	975.101	978.102	981.103	984.104	985.402	986.700	987.997
Gracho Cardoso	2.605.932	2.618.461	2.625.097	2.631.732	2.638.368	2.645.003	2.651.639	2.653.290	2.654.941	2.656.592
Ilha das Flores	2.660.829	2.671.431	2.675.893	2.680.355	2.684.817	2.689.279	2.693.742	2.693.169	2.692.596	2.692.024
Indiaroba	3.180.702	3.197.095	3.205.957	3.214.818	3.223.679	3.232.541	3.241.402	3.244.313	3.247.225	3.250.136
Itabaiana	36.779.876	36.982.538	37.095.955	37.209.372	37.322.790	37.436.207	37.549.624	37.540.273	37.530.922	37.521.571
Itabaianinha	8.105.557	8.123.409	8.122.716	8.122.024	8.121.331	8.120.638	8.119.946	8.105.620	8.091.294	8.076.969
Itabi	2.384.637	2.390.015	2.392.936	2.395.857	2.398.778	2.401.699	2.404.619	2.406.142	2.407.664	2.409.186
Itaporanga d Ajuda	8.533.156	8.546.725	8.540.937	8.535.149	8.529.361	8.523.573	8.517.785	8.497.701	8.477.616	8.457.531
Japaratuba	5.461.968	5.489.848	5.505.112	5.520.376	5.535.640	5.550.904	5.566.168	5.571.262	5.576.355	5.581.449
Japoatã	3.110.867	3.113.116	3.113.304	3.113.491	3.113.678	3.113.866	3.114.053	3.113.464	3.112.875	3.112.285
Lagarto	34.213.257	34.346.730	34.410.666	34.474.601	34.538.537	34.602.472	34.666.408	34.628.107	34.589.807	34.551.506
Laranjeiras	10.617.368	10.681.824	10.722.920	10.764.016	10.805.112	10.846.208	10.887.304	10.908.781	10.930.258	10.951.735
Macambira	1.361.148	1.363.089	1.363.002	1.362.915	1.362.829	1.362.742	1.362.655	1.359.267	1.355.879	1.352.491
Malhada dos Bois	1.319.389	1.322.522	1.323.232	1.323.942	1.324.652	1.325.362	1.326.071	1.323.166	1.320.260	1.317.355
Malhador	2.955.804	2.959.016	2.957.859	2.956.702	2.955.545	2.954.388	2.953.231	2.945.097	2.936.962	2.928.827

RECEITA ÁGUA	Ano 21	Ano 22	Ano 23	Ano 24	Ano 25	Ano 26	Ano 27	Ano 28	Ano 29	Ano 30
Maruim	4.903.717	4.928.094	4.942.379	4.956.665	4.970.951	4.985.236	4.999.522	5.005.732	5.011.943	5.018.153
Moita Bonita	1.451.914	1.450.909	1.448.468	1.446.027	1.443.586	1.441.144	1.438.703	1.433.455	1.428.207	1.422.959
Monte Alegre de Sergipe	5.204.661	5.235.420	5.252.967	5.270.513	5.288.059	5.305.605	5.323.151	5.329.323	5.335.495	5.341.667
Muribeca	2.081.149	2.081.597	2.079.567	2.077.537	2.075.506	2.073.476	2.071.446	2.064.967	2.058.489	2.052.010
Neópolis	4.645.850	4.651.314	4.654.033	4.656.753	4.659.472	4.662.192	4.664.911	4.666.533	4.668.154	4.669.776
Nossa Senhora Aparecida	3.937.147	3.953.540	3.960.991	3.968.442	3.975.893	3.983.344	3.990.795	3.990.897	3.990.999	3.991.101
Nossa Senhora da Glória	26.783.918	26.987.554	27.106.938	27.226.322	27.345.706	27.465.090	27.584.474	27.633.272	27.682.071	27.730.869
Nossa Senhora das Dores	6.875.622	6.885.263	6.883.596	6.881.930	6.880.263	6.878.597	6.876.930	6.858.161	6.839.392	6.820.623
Nossa Senhora de Lourdes	2.565.170	2.573.610	2.575.756	2.577.902	2.580.048	2.582.194	2.584.340	2.581.587	2.578.833	2.576.080
Nossa Senhora do Socorro	91.922.748	92.413.359	92.604.859	92.796.359	92.987.860	93.179.360	93.370.860	93.298.428	93.225.996	93.153.564
Pacatuba	2.630.695	2.639.379	2.641.346	2.643.314	2.645.281	2.647.249	2.649.216	2.646.100	2.642.985	2.639.869
Pedra Mole	1.289.590	1.300.328	1.307.452	1.314.577	1.321.701	1.328.825	1.335.950	1.339.889	1.343.828	1.347.767
Pedrinhas	2.041.111	2.047.352	2.048.447	2.049.541	2.050.635	2.051.729	2.052.824	2.050.076	2.047.329	2.044.581
Pinhão	1.912.102	1.923.375	1.929.612	1.935.848	1.942.085	1.948.322	1.954.558	1.956.560	1.958.562	1.960.564
Pirambu	2.821.224	2.835.094	2.842.289	2.849.484	2.856.679	2.863.874	2.871.069	2.872.739	2.874.409	2.876.078
Poço Redondo	7.991.005	8.024.044	8.037.994	8.051.944	8.065.894	8.079.843	8.093.793	8.092.664	8.091.534	8.090.405
Poço Verde	5.802.974	5.814.939	5.816.966	5.818.993	5.821.020	5.823.047	5.825.074	5.812.158	5.799.241	5.786.325
Porto da Folha	9.270.425	9.306.137	9.321.515	9.336.893	9.352.271	9.367.649	9.383.027	9.381.751	9.380.476	9.379.201
Propriá	14.387.587	14.450.644	14.483.833	14.517.022	14.550.210	14.583.399	14.616.587	14.625.424	14.634.260	14.643.097
Riachão do Dantas	2.841.881	2.846.888	2.847.578	2.848.267	2.848.957	2.849.646	2.850.336	2.843.951	2.837.566	2.831.181
Riachuelo	3.301.302	3.317.012	3.324.260	3.331.508	3.338.756	3.346.004	3.353.252	3.353.566	3.353.879	3.354.192
Ribeirópolis	5.485.349	5.511.844	5.524.861	5.537.878	5.550.895	5.563.912	5.576.929	5.578.958	5.580.986	5.583.015
Rosário do Catete	4.307.457	4.327.626	4.338.115	4.348.603	4.359.092	4.369.580	4.380.069	4.383.355	4.386.642	4.389.928
Salgado	3.908.974	3.911.324	3.906.587	3.901.850	3.897.113	3.892.377	3.887.640	3.877.512	3.867.384	3.857.256
Santa Luzia do Itanhy	1.120.920	1.122.238	1.122.726	1.123.213	1.123.701	1.124.189	1.124.676	1.124.770	1.124.864	1.124.957
Santa Rosa de Lima	1.144.482	1.150.162	1.152.986	1.155.810	1.158.634	1.161.458	1.164.282	1.164.671	1.165.059	1.165.447
Santana do São Francisco	2.436.327	2.445.916	2.450.591	2.455.265	2.459.940	2.464.615	2.469.290	2.470.192	2.471.095	2.471.997
Santo Amaro das Brotas	3.272.001	3.287.690	3.297.001	3.306.313	3.315.624	3.324.936	3.334.247	3.338.551	3.342.856	3.347.160
São Cristóvão	31.788.883	32.008.153	32.125.625	32.243.096	32.360.567	32.478.038	32.595.509	32.623.127	32.650.745	32.678.362
São Domingos	1.948.970	1.950.647	1.949.534	1.948.421	1.947.308	1.946.195	1.945.082	1.939.479	1.933.876	1.928.273
São Francisco	1.096.548	1.103.059	1.107.141	1.111.223	1.115.305	1.119.387	1.123.468	1.125.519	1.127.570	1.129.620
São Miguel do Aleixo	1.131.882	1.137.066	1.139.735	1.142.403	1.145.072	1.147.741	1.150.410	1.149.554	1.148.699	1.147.844
Simão Dias	10.146.051	10.157.313	10.154.163	10.151.013	10.147.864	10.144.714	10.141.564	10.114.270	10.086.976	10.059.682
Siriri	1.847.880	1.850.976	1.849.879	1.848.782	1.847.686	1.846.589	1.845.493	1.841.473	1.837.453	1.833.433
Telha	1.056.846	1.058.120	1.057.304	1.056.489	1.055.673	1.054.857	1.054.042	1.051.700	1.049.358	1.047.015
Tobias Barreto	15.700.661	15.737.260	15.746.862	15.756.464	15.766.066	15.775.668	15.785.270	15.753.420	15.721.569	15.689.719
Tomar do Geru	2.173.517	2.179.781	2.181.912	2.184.042	2.186.173	2.188.303	2.190.434	2.189.561	2.188.688	2.187.816
Umbaúba	8.242.734	8.271.072	8.277.362	8.283.652	8.289.941	8.296.231	8.302.520	8.292.466	8.282.412	8.272.358
<b>TOTAL</b>	<b>956.200.255</b>	<b>960.939.775</b>	<b>962.927.417</b>	<b>964.915.060</b>	<b>966.902.702</b>	<b>968.890.345</b>	<b>970.877.987</b>	<b>970.329.927</b>	<b>969.781.868</b>	<b>969.233.808</b>

RECEITA ÁGUA	Ano 31	Ano 32	Ano 33	Ano 34	Ano 35	TOTAL
Amparo de São Francisco	1.398.558	1.397.330	1.393.715	1.390.100	1.386.486	44.568.896
Aquidabã	7.321.970	7.306.269	7.275.911	7.245.552	7.215.193	238.812.385
Aracaju	403.852.083	403.459.833	402.197.283	400.934.733	399.672.183	12.885.043.377
Araúá	2.152.889	2.149.355	2.142.403	2.135.451	2.128.500	71.506.280
Areia Branca	4.823.995	4.809.239	4.785.710	4.762.180	4.738.650	163.022.138
Barra dos Coqueiros	14.916.538	14.955.022	14.955.871	14.956.719	14.957.568	468.173.934
Boquim	6.647.805	6.634.919	6.611.517	6.588.114	6.564.712	216.250.559
Brejo Grande	2.342.479	2.344.399	2.342.378	2.340.357	2.338.336	74.891.759
Campo do Brito	4.215.812	4.212.809	4.199.457	4.186.104	4.172.751	137.127.159
Canhoba	1.386.979	1.389.700	1.391.878	1.394.055	1.396.233	44.997.323
Canindé de São Francisco	12.394.545	12.393.666	12.369.974	12.346.282	12.322.589	384.430.541
Capela	10.652.352	10.649.605	10.625.111	10.600.618	10.576.124	319.469.269
Carira	7.607.709	7.622.015	7.619.964	7.617.913	7.615.862	236.430.299
Carmópolis	6.230.349	6.236.831	6.231.498	6.226.165	6.220.832	189.978.043
Cedro de São João	2.380.104	2.378.501	2.372.450	2.366.399	2.360.348	77.644.218
Cristinápolis	4.917.836	4.907.901	4.890.513	4.873.125	4.855.738	163.170.305
Cumbe	1.657.045	1.653.244	1.646.502	1.639.759	1.633.016	54.572.882
Divina Pastora	1.219.193	1.220.616	1.219.951	1.219.287	1.218.622	38.759.911
Estancia	28.980.860	28.985.261	28.942.938	28.900.615	28.858.292	879.045.059
Feira Nova	2.323.278	2.323.584	2.319.709	2.315.834	2.311.959	74.624.570
Frei Paulo	5.987.540	5.991.262	5.983.582	5.975.901	5.968.221	189.898.409
Gararu	3.953.867	3.963.996	3.967.437	3.970.879	3.974.321	125.366.993
General Maynard	989.295	990.592	990.160	989.727	989.295	31.643.345
Gracho Cardoso	2.658.243	2.659.893	2.656.796	2.653.699	2.650.602	85.100.562
Ilha das Flores	2.691.451	2.690.878	2.685.291	2.679.704	2.674.117	86.906.518
Indiaroba	3.253.047	3.255.959	3.253.052	3.250.145	3.247.238	103.404.118
Itabaiana	37.512.220	37.502.869	37.394.612	37.286.355	37.178.098	1.206.886.671
Itabaianinha	8.062.643	8.048.318	8.021.001	7.993.685	7.966.369	267.774.257
Itabi	2.410.708	2.412.230	2.412.789	2.413.348	2.413.907	79.348.943
Itaporanga d Ajuda	8.437.447	8.417.362	8.383.924	8.350.486	8.317.048	279.324.974
Japaratuba	5.586.543	5.591.637	5.586.702	5.581.767	5.576.832	180.305.160
Japoatã	3.111.696	3.111.107	3.110.053	3.108.998	3.107.944	104.914.440
Lagarto	34.513.206	34.474.905	34.356.996	34.239.088	34.121.179	1.115.644.418
Laranjeiras	10.973.212	10.994.689	10.995.618	10.996.548	10.997.477	405.130.495
Macambira	1.349.103	1.345.715	1.339.689	1.333.662	1.327.636	45.808.852
Malhada dos Bois	1.314.449	1.311.543	1.305.831	1.300.118	1.294.406	43.565.680
Malhador	2.920.692	2.912.557	2.898.968	2.885.379	2.871.790	99.281.173

RECEITA ÁGUA	Ano 31	Ano 32	Ano 33	Ano 34	Ano 35	TOTAL
Maruim	5.024.363	5.030.574	5.028.326	5.026.078	5.023.829	160.740.385
Moita Bonita	1.417.711	1.412.463	1.404.949	1.397.435	1.389.921	49.462.050
Monte Alegre de Sergipe	5.347.839	5.354.011	5.349.237	5.344.463	5.339.689	167.131.958
Muribeca	2.045.532	2.039.054	2.029.084	2.019.115	2.009.146	70.526.669
Neópolis	4.671.397	4.673.018	4.673.811	4.674.605	4.675.398	155.477.820
Nossa Senhora Aparecida	3.991.203	3.991.305	3.984.630	3.977.956	3.971.282	128.785.600
Nossa Senhora da Glória	27.779.668	27.828.466	27.814.322	27.800.179	27.786.035	855.197.125
Nossa Senhora das Dores	6.801.853	6.783.084	6.750.757	6.718.430	6.686.103	226.670.947
Nossa Senhora de Lourdes	2.573.326	2.570.573	2.563.199	2.555.825	2.548.451	83.862.952
Nossa Senhora do Socorro	93.081.132	93.008.700	92.734.651	92.460.603	92.186.554	2.904.621.580
Pacatuba	2.636.753	2.633.637	2.625.830	2.618.022	2.610.215	85.932.298
Pedra Mole	1.351.705	1.355.644	1.356.617	1.357.589	1.358.562	41.685.710
Pedrinhas	2.041.834	2.039.087	2.032.724	2.026.362	2.020.000	63.504.443
Pinhão	1.962.566	1.964.568	1.962.536	1.960.503	1.958.470	60.821.987
Pirambu	2.877.748	2.879.418	2.875.491	2.871.564	2.867.637	92.946.643
Poço Redondo	8.089.275	8.088.145	8.073.108	8.058.071	8.043.034	258.047.378
Poço Verde	5.773.408	5.760.492	5.735.697	5.710.902	5.686.108	194.654.543
Porto da Folha	9.377.925	9.376.650	9.359.700	9.342.749	9.325.799	304.531.642
Propriá	14.651.934	14.660.770	14.644.547	14.628.324	14.612.102	468.784.843
Riachão do Dantas	2.824.795	2.818.410	2.806.392	2.794.374	2.782.356	94.836.834
Riachuelo	3.354.506	3.354.819	3.348.300	3.341.780	3.335.261	106.487.940
Ribeirópolis	5.585.043	5.587.072	5.578.625	5.570.179	5.561.733	180.404.772
Rosário do Catete	4.393.214	4.396.501	4.392.638	4.388.775	4.384.913	139.869.704
Salgado	3.847.129	3.837.001	3.821.471	3.805.942	3.790.413	129.357.065
Santa Luzia do Itanhy	1.125.051	1.125.145	1.124.927	1.124.709	1.124.491	36.720.833
Santa Rosa de Lima	1.165.836	1.166.224	1.164.210	1.162.195	1.160.181	37.564.444
Santana do São Francisco	2.472.900	2.473.802	2.470.851	2.467.900	2.464.948	79.310.322
Santo Amaro das Brotas	3.351.464	3.355.768	3.354.683	3.353.597	3.352.511	106.132.614
São Cristóvão	32.705.980	32.733.598	32.691.810	32.650.022	32.608.234	1.014.159.214
São Domingos	1.922.670	1.917.067	1.907.866	1.898.665	1.889.465	64.591.818
São Francisco	1.131.671	1.133.721	1.133.665	1.133.608	1.133.552	35.667.083
São Miguel do Aleixo	1.146.988	1.146.133	1.142.450	1.138.767	1.135.084	36.759.082
Simão Dias	10.032.388	10.005.094	9.958.463	9.911.832	9.865.202	337.227.212
Siriri	1.829.413	1.825.393	1.818.593	1.811.792	1.804.992	62.208.684
Telha	1.044.673	1.042.331	1.038.465	1.034.600	1.030.734	35.443.607
Tobias Barreto	15.657.868	15.626.018	15.560.585	15.495.152	15.429.720	516.340.925
Tomar do Geru	2.186.943	2.186.070	2.182.157	2.178.243	2.174.330	72.105.762
Umbaúba	8.262.304	8.252.249	8.227.251	8.202.253	8.177.255	259.034.214
<b>TOTAL</b>	<b>968.685.749</b>	<b>968.137.689</b>	<b>965.599.853</b>	<b>963.062.017</b>	<b>960.524.181</b>	<b>30.930.432.616</b>

#### 4.4. PROJEÇÃO DE RECEITA DE ESGOTO

RECEITA ESGOTO	Ano 1	Ano 2	Ano 3	Ano 4	Ano 5	Ano 6	Ano 7	Ano 8	Ano 9	Ano 10
Amparo de São Francisco	-	51.446	111.796	180.924	258.717	345.071	439.889	541.563	650.961	767.966
Aquidabã	-	264.618	575.588	932.375	1.334.490	1.781.485	2.272.945	2.798.536	3.364.127	3.969.116
Aracaju	113.776.162	132.473.969	151.171.777	169.869.584	207.265.199	218.954.532	230.869.335	241.979.230	253.245.052	264.666.331
Araúá	-	95.608	201.953	319.193	447.480	586.961	737.773	895.807	1.063.967	1.242.289
Areia Branca	-	237.419	497.179	779.547	1.084.782	1.413.133	1.764.841	2.130.613	2.516.964	2.923.932
Barra dos Coqueiros	4.349.259	4.460.559	4.571.858	4.683.157	6.193.977	6.710.692	7.251.150	7.789.343	8.349.030	8.930.372
Boquim	2.858.152	3.032.286	3.194.868	3.358.612	3.523.480	3.689.433	3.856.437	4.009.176	4.162.099	4.315.201
Brejo Grande	-	82.605	165.211	247.816	422.484	553.129	693.984	843.323	1.002.424	1.171.335
Campo do Brito	-	175.083	368.971	582.069	814.764	1.067.432	1.340.433	1.627.796	1.934.030	2.259.343
Canhoba	-	39.251	85.215	137.785	196.861	262.349	334.167	410.899	493.309	581.294
Canindé de São Francisco	1.261.771	1.676.117	2.090.464	2.504.811	3.368.615	4.036.276	4.760.812	5.519.386	6.328.827	7.188.741
Capela	-	241.150	512.182	813.431	1.145.216	1.507.840	1.901.587	2.320.475	2.768.817	3.246.721
Carira	1.977.929	2.179.762	2.377.549	2.574.718	2.771.311	2.967.361	3.162.903	3.351.796	3.539.754	3.726.830
Carmópolis	-	154.885	326.284	514.432	719.556	941.872	1.181.589	1.435.372	1.705.733	1.992.785
Cedro de São João	994.206	1.049.782	1.104.403	1.159.314	1.214.504	1.269.964	1.325.686	1.378.928	1.432.272	1.485.715
Cristinápolis	-	250.568	526.452	827.782	1.154.682	1.507.270	1.885.660	2.282.608	2.703.030	3.146.877
Cumbe	-	43.826	95.103	153.699	219.495	292.382	372.259	457.237	548.353	645.477
Divina Pastora	-	61.275	128.999	203.303	284.311	372.144	466.917	566.828	673.249	786.248
Estancia	51.598	1.357.623	2.663.648	3.969.673	6.581.723	8.309.238	10.179.904	12.167.649	14.289.226	16.543.593
Feira Nova	-	80.904	176.213	285.808	409.578	547.423	699.250	862.444	1.038.506	1.227.294
Frei Paulo	-	210.431	458.908	745.225	1.069.195	1.430.644	1.829.416	2.258.251	2.721.460	3.218.718
Gararu	608.345	667.993	725.853	783.184	840.019	896.389	952.322	1.006.352	1.059.877	1.112.927
General Maynard	-	50.182	105.470	165.956	231.728	302.868	379.459	460.357	546.444	637.770
Gracho Cardoso	-	73.712	160.761	261.077	374.596	501.259	641.012	791.332	953.719	1.128.061
Ilha das Flores	893.355	943.347	992.996	1.042.943	1.093.179	1.143.693	1.194.477	1.243.335	1.292.331	1.341.462
Indiaroba	-	124.439	262.896	415.584	582.704	764.451	961.008	1.169.690	1.392.541	1.629.665
Itabaiana	4.438.002	6.392.547	8.347.092	10.301.637	14.210.726	15.572.416	17.005.834	18.451.166	19.962.208	21.539.554
Itabaianinha	364	763.820	1.527.276	2.290.732	3.817.645	3.999.010	4.181.603	4.348.118	4.514.880	4.681.881
Itabi	462.678	522.507	582.762	644.900	708.904	774.760	842.452	909.241	977.482	1.047.158
Itaporanga d Ajuda	-	385.327	810.576	1.276.048	1.782.031	2.328.798	2.916.614	3.532.523	4.185.409	4.875.235
Japarutuba	-	201.040	424.228	669.856	938.200	1.229.529	1.544.094	1.877.778	2.233.667	2.611.897
Japoatã	988.482	1.043.595	1.093.307	1.142.994	1.192.659	1.242.301	1.291.922	1.336.107	1.379.988	1.423.576
Lagarto	1.733.998	4.083.870	6.433.743	8.783.615	13.483.359	14.430.959	15.393.156	16.313.419	17.243.374	18.183.112
Laranjeiras	-	539.059	1.131.552	1.778.327	2.480.203	3.237.966	4.052.376	4.916.366	5.835.793	6.811.193
Macambira	-	63.233	132.279	207.198	288.046	374.878	467.749	564.742	667.207	775.155
Malhada dos Bois	315.264	334.217	352.191	370.297	388.531	406.887	425.363	442.175	459.005	475.854
Malhador	723.319	785.880	848.286	913.296	980.927	1.051.199	1.124.129	1.194.874	1.267.823	1.342.981



RECEITA ESGOTO	Ano 1	Ano 2	Ano 3	Ano 4	Ano 5	Ano 6	Ano 7	Ano 8	Ano 9	Ano 10
Maruim	-	261.208	547.620	859.587	1.197.445	1.561.521	1.952.128	2.365.267	2.804.071	3.268.741
Moita Bonita	-	85.534	178.543	279.071	387.164	502.863	626.211	754.185	888.845	1.030.172
Monte Alegre de Sergipe	-	196.814	429.213	697.004	1.000.012	1.338.076	1.711.048	2.114.179	2.550.224	3.018.939
Muribeca	-	71.264	149.703	235.349	328.236	428.395	535.856	647.787	766.087	890.726
Neópolis	-	230.120	480.762	751.770	1.042.990	1.354.280	1.685.500	2.031.828	2.396.207	2.778.422
Nossa Senhora Aparecida	-	109.539	238.941	388.110	556.958	745.405	953.378	1.175.863	1.415.886	1.673.253
Nossa Senhora da Glória	7.139.415	7.932.970	8.708.178	9.487.994	10.272.126	11.060.310	11.852.301	12.602.294	13.352.088	14.101.695
Nossa Senhora das Dores	84.830	629.744	1.174.659	1.719.574	2.809.403	3.164.409	3.540.000	3.922.153	4.322.578	4.741.276
Nossa Senhora de Lourdes	-	79.964	173.959	281.827	403.425	538.620	687.292	846.953	1.018.985	1.203.226
Nossa Senhora do Socorro	7.445.506	13.970.804	20.496.103	27.021.402	40.071.999	44.019.880	48.141.925	52.278.920	56.568.965	61.011.685
Pacatuba	592.996	641.276	689.556	737.836	834.396	892.591	952.759	1.011.350	1.071.614	1.133.554
Pedra Mole	-	31.428	69.118	113.147	163.587	220.502	283.951	352.968	428.242	509.791
Pedrinhas	-	101.769	214.781	339.188	475.132	622.752	782.178	950.206	1.129.135	1.319.014
Pinhão	-	78.041	170.339	276.844	397.513	532.304	681.179	842.050	1.016.168	1.203.446
Pirambu	-	115.747	244.076	385.138	539.077	706.031	886.130	1.077.477	1.281.516	1.498.323
Poço Redondo	-	243.976	532.663	865.936	1.243.680	1.665.788	2.132.164	2.631.852	3.171.557	3.750.901
Poço Verde	-	254.624	536.614	846.268	1.183.871	1.549.697	1.944.006	2.358.479	2.798.964	3.265.515
Porto da Folha	-	239.042	520.530	844.088	1.209.372	1.616.066	2.063.880	2.544.003	3.061.526	3.615.983
Propriá	127.170	1.472.821	2.818.472	4.164.124	6.855.426	7.260.711	7.675.572	8.087.569	8.508.184	8.937.420
Riachão do Dantas	747.903	790.407	830.947	871.666	912.556	953.613	994.831	1.032.778	1.070.698	1.108.589
Riachuelo	-	174.270	365.797	574.855	801.707	1.046.606	1.309.796	1.587.992	1.883.746	2.197.212
Ribeirópolis	-	277.296	583.081	917.878	1.282.194	1.676.516	2.101.314	2.549.346	3.026.132	3.531.950
Rosário do Catete	-	224.603	472.537	744.248	1.040.169	1.360.715	1.706.286	2.069.730	2.456.399	2.866.513
Salgado	-	181.162	379.449	594.833	827.290	1.076.796	1.343.328	1.622.211	1.916.470	2.225.991
Santa Luzia do Itanhy	-	26.344	52.688	79.031	263.939	343.072	427.417	515.604	608.496	706.043
Santa Rosa de Lima	-	38.587	81.323	128.254	179.424	234.873	294.641	358.265	426.110	498.199
Santana do São Francisco	-	101.609	214.254	338.066	473.170	619.687	777.729	944.611	1.122.268	1.310.744
Santo Amaro das Brotas	-	174.478	365.861	574.390	800.297	1.043.804	1.305.128	1.581.273	1.874.554	2.185.106
São Cristóvão	2.914.549	5.204.138	7.493.727	9.783.316	14.362.493	15.558.867	16.809.360	18.058.383	19.356.367	20.703.617
São Domingos	-	109.896	230.098	360.729	501.906	653.740	816.340	985.772	1.164.805	1.353.461
São Francisco	293.702	312.596	331.489	350.382	461.195	509.123	559.600	611.509	665.841	722.609
São Miguel do Aleixo	-	41.698	91.100	148.197	212.980	285.440	365.570	451.732	544.938	645.137
Simão Dias	249.545	1.149.698	2.049.850	2.950.003	4.750.308	4.958.105	5.166.398	5.357.536	5.548.217	5.738.454
Siriri	-	98.495	207.807	328.075	459.433	602.006	755.918	917.045	1.088.272	1.269.622
Telha	-	55.383	116.415	183.129	255.560	333.736	417.690	505.640	598.798	697.153
Tobias Barreto	6.386.059	6.751.821	7.106.393	7.463.049	7.821.717	8.182.330	8.544.826	8.882.848	9.221.257	9.560.042
Tomar do Geru	-	97.399	205.492	324.418	454.307	595.285	747.472	906.843	1.076.218	1.255.618
Umbaúba	-	333.701	705.865	1.117.148	1.568.176	2.059.550	2.591.842	3.152.611	3.750.883	4.386.899
<b>TOTAL</b>	<b>161.414.558</b>	<b>208.084.202</b>	<b>255.593.889</b>	<b>304.016.825</b>	<b>392.274.510</b>	<b>428.678.059</b>	<b>466.823.447</b>	<b>504.871.946</b>	<b>544.454.253</b>	<b>585.568.702</b>

RECEITA ESGOTO	Ano 11	Ano 12	Ano 13	Ano 14	Ano 15	Ano 16	Ano 17	Ano 18	Ano 19	Ano 20
Amparo de São Francisco	777.040	786.115	791.263	796.410	801.558	806.705	811.853	814.385	816.918	819.450
Aquidabã	4.016.329	4.063.542	4.089.522	4.115.503	4.141.484	4.167.465	4.193.446	4.202.516	4.211.586	4.220.656
Aracaju	268.161.806	271.657.282	274.081.205	276.505.128	278.929.051	281.352.974	283.776.897	285.389.345	287.001.792	288.614.240
Araúá	1.257.774	1.273.259	1.281.309	1.289.360	1.297.410	1.305.460	1.313.511	1.316.690	1.319.870	1.323.049
Areia Branca	2.952.403	2.980.875	2.993.307	3.005.740	3.018.172	3.030.605	3.043.037	3.044.194	3.045.350	3.046.506
Barra dos Coqueiros	9.093.717	9.257.062	9.387.237	9.517.412	9.647.587	9.777.762	9.907.937	10.009.871	10.111.805	10.213.740
Boquim	4.364.538	4.413.876	4.438.661	4.463.447	4.488.233	4.513.018	4.537.804	4.546.524	4.555.243	4.563.963
Brejo Grande	1.186.828	1.202.320	1.212.282	1.222.243	1.232.204	1.242.166	1.252.127	1.258.309	1.264.491	1.270.673
Campo do Brito	2.293.820	2.328.297	2.350.884	2.373.471	2.396.058	2.418.645	2.441.232	2.453.271	2.465.311	2.477.350
Canhoba	587.487	593.681	597.719	601.758	605.796	609.835	613.873	616.619	619.365	622.112
Canindé de São Francisco	7.294.454	7.400.168	7.463.915	7.527.663	7.591.410	7.655.158	7.718.905	7.753.638	7.788.372	7.823.105
Capela	3.293.414	3.340.107	3.369.499	3.398.890	3.428.282	3.457.673	3.487.065	3.503.452	3.519.838	3.536.225
Carira	3.785.529	3.844.227	3.886.018	3.927.809	3.969.600	4.011.391	4.053.182	4.081.832	4.110.482	4.139.132
Carmópolis	2.020.301	2.047.817	2.066.449	2.085.080	2.103.711	2.122.342	2.140.974	2.152.847	2.164.720	2.176.593
Cedro de São João	1.503.449	1.521.184	1.531.984	1.542.784	1.553.584	1.564.384	1.575.185	1.580.858	1.586.531	1.592.205
Cristinápolis	3.177.033	3.207.188	3.221.713	3.236.237	3.250.761	3.265.285	3.279.809	3.284.279	3.288.748	3.293.218
Cumbe	651.683	657.889	661.029	664.170	667.310	670.450	673.591	674.486	675.382	676.277
Divina Pastora	798.006	809.764	817.233	824.702	832.172	839.641	847.110	851.648	856.185	860.723
Estancia	16.734.883	16.926.172	17.044.063	17.161.953	17.279.844	17.397.735	17.515.626	17.582.542	17.649.457	17.716.373
Feira Nova	1.243.897	1.260.499	1.270.668	1.280.838	1.291.007	1.301.176	1.311.346	1.317.049	1.322.753	1.328.456
Frei Paulo	3.264.756	3.310.793	3.339.994	3.369.194	3.398.394	3.427.594	3.456.795	3.474.207	3.491.619	3.509.032
Gararu	1.127.537	1.142.148	1.152.738	1.163.327	1.173.917	1.184.506	1.195.096	1.203.185	1.211.275	1.219.365
General Maynard	646.924	656.077	662.065	668.054	674.042	680.030	686.019	689.775	693.531	697.287
Gracho Cardoso	1.144.276	1.160.490	1.171.043	1.181.596	1.192.148	1.202.701	1.213.253	1.219.800	1.226.346	1.232.893
Ilha das Flores	1.358.373	1.375.284	1.385.923	1.396.562	1.407.202	1.417.841	1.428.480	1.434.556	1.440.633	1.446.709
Indiaroba	1.653.664	1.677.662	1.693.518	1.709.373	1.725.229	1.741.084	1.756.940	1.766.935	1.776.930	1.786.925
Itabaiana	21.881.488	22.223.421	22.456.910	22.690.400	22.923.890	23.157.379	23.390.869	23.522.655	23.654.442	23.786.228
Itabaianinha	4.736.321	4.790.762	4.818.305	4.845.848	4.873.392	4.900.935	4.928.478	4.938.461	4.948.444	4.958.428
Itabi	1.055.740	1.064.322	1.068.893	1.073.464	1.078.035	1.082.605	1.087.176	1.089.439	1.091.702	1.093.965
Itaporanga d Ajuda	4.924.496	4.973.756	4.997.422	5.021.087	5.044.753	5.068.418	5.092.084	5.098.463	5.104.842	5.111.221
Japaratuba	2.648.271	2.684.644	2.708.617	2.732.589	2.756.561	2.780.533	2.804.506	2.819.617	2.834.729	2.849.841
Japoatã	1.432.759	1.441.943	1.445.257	1.448.570	1.451.884	1.455.197	1.458.511	1.459.065	1.459.620	1.460.174
Lagarto	18.413.016	18.642.921	18.801.338	18.959.755	19.118.173	19.276.590	19.435.007	19.519.711	19.604.414	19.689.118
Laranjeiras	6.909.018	7.006.842	7.074.736	7.142.630	7.210.524	7.278.418	7.346.312	7.392.199	7.438.086	7.483.973
Macambira	782.769	790.383	794.267	798.151	802.035	805.919	809.804	810.802	811.801	812.799
Malhada dos Bois	481.259	486.664	489.497	492.331	495.165	497.998	500.832	501.562	502.293	503.024
Malhador	1.356.717	1.370.453	1.376.935	1.383.417	1.389.899	1.396.381	1.402.863	1.403.974	1.405.084	1.406.194

RECEITA ESGOTO	Ano 11	Ano 12	Ano 13	Ano 14	Ano 15	Ano 16	Ano 17	Ano 18	Ano 19	Ano 20
Maruim	3.311.740	3.354.738	3.382.876	3.411.014	3.439.152	3.467.289	3.495.427	3.513.155	3.530.883	3.548.612
Moita Bonita	1.037.837	1.045.501	1.048.173	1.050.845	1.053.516	1.056.188	1.058.860	1.058.129	1.057.398	1.056.668
Monte Alegre de Sergipe	3.064.824	3.110.709	3.141.836	3.172.962	3.204.088	3.235.215	3.266.341	3.286.401	3.306.461	3.326.521
Muribeca	898.117	905.507	908.322	911.136	913.950	916.764	919.578	919.237	918.895	918.553
Neópolis	2.793.904	2.809.386	2.816.323	2.823.259	2.830.195	2.837.132	2.844.068	2.846.894	2.849.720	2.852.545
Nossa Senhora Aparecida	1.695.864	1.718.475	1.732.258	1.746.041	1.759.824	1.773.607	1.787.390	1.795.099	1.802.808	1.810.517
Nossa Senhora da Glória	14.367.054	14.632.413	14.819.792	15.007.170	15.194.549	15.381.927	15.569.306	15.693.245	15.817.184	15.941.123
Nossa Senhora das Dores	4.791.600	4.841.924	4.868.020	4.894.116	4.920.212	4.946.308	4.972.405	4.979.416	4.986.428	4.993.440
Nossa Senhora de Lourdes	1.218.518	1.233.810	1.242.654	1.251.498	1.260.342	1.269.185	1.278.029	1.282.247	1.286.464	1.290.682
Nossa Senhora do Socorro	61.851.843	62.692.001	63.238.736	63.785.471	64.332.206	64.878.941	65.425.675	65.782.483	66.139.292	66.496.100
Pacatuba	1.149.461	1.165.367	1.174.462	1.183.556	1.192.651	1.201.745	1.210.840	1.215.109	1.219.377	1.223.646
Pedra Mole	520.337	530.883	538.802	546.722	554.642	562.561	570.481	576.239	581.997	587.756
Pedrinhas	1.336.083	1.353.151	1.362.711	1.372.272	1.381.832	1.391.393	1.400.953	1.405.269	1.409.584	1.413.899
Pinhão	1.222.242	1.241.038	1.253.587	1.266.135	1.278.684	1.291.233	1.303.781	1.311.687	1.319.592	1.327.497
Pirambu	1.518.997	1.539.670	1.553.096	1.566.521	1.579.946	1.593.371	1.606.796	1.615.028	1.623.260	1.631.492
Poço Redondo	3.804.398	3.857.894	3.889.168	3.920.442	3.951.716	3.982.990	4.014.265	4.030.728	4.047.191	4.063.654
Poço Verde	3.303.692	3.341.870	3.362.729	3.383.588	3.404.447	3.425.306	3.446.166	3.453.345	3.460.525	3.467.705
Porto da Folha	3.662.835	3.709.687	3.737.219	3.764.750	3.792.281	3.819.812	3.847.344	3.861.928	3.876.512	3.891.097
Propriá	9.045.535	9.153.650	9.223.708	9.293.765	9.363.822	9.433.879	9.503.936	9.546.678	9.589.419	9.632.160
Riachão do Dantas	1.119.788	1.130.986	1.136.675	1.142.365	1.148.054	1.153.744	1.159.433	1.160.878	1.162.323	1.163.767
Riachuelo	2.227.403	2.257.595	2.277.125	2.296.655	2.316.185	2.335.715	2.355.245	2.366.671	2.378.096	2.389.522
Ribeirópolis	3.582.703	3.633.456	3.665.383	3.697.310	3.729.238	3.761.165	3.793.092	3.811.802	3.830.511	3.849.221
Rosário do Catete	2.907.238	2.947.963	2.973.175	2.998.387	3.023.599	3.048.811	3.074.024	3.088.692	3.103.360	3.118.028
Salgado	2.242.202	2.258.412	2.264.880	2.271.348	2.277.817	2.284.285	2.290.753	2.291.056	2.291.360	2.291.663
Santa Luzia do Itanhy	710.462	714.880	716.874	718.867	720.860	722.854	724.847	725.612	726.377	727.141
Santa Rosa de Lima	505.074	511.949	516.528	521.107	525.686	530.265	534.844	537.657	540.471	543.285
Santana do São Francisco	1.327.459	1.344.174	1.354.334	1.364.494	1.374.654	1.384.814	1.394.974	1.400.891	1.406.809	1.412.726
Santo Amaro das Brotas	2.213.765	2.242.425	2.260.739	2.279.054	2.297.369	2.315.684	2.333.998	2.345.408	2.356.818	2.368.228
São Cristóvão	21.030.194	21.356.771	21.581.678	21.806.586	22.031.493	22.256.401	22.481.308	22.640.778	22.800.248	22.959.718
São Domingos	1.366.956	1.380.451	1.386.872	1.393.293	1.399.713	1.406.134	1.412.554	1.413.774	1.414.994	1.416.213
São Francisco	732.875	743.142	750.223	757.305	764.386	771.468	778.549	783.284	788.020	792.755
São Miguel do Aleixo	654.985	664.833	671.258	677.683	684.109	690.534	696.960	700.358	703.757	707.156
Simão Dias	5.790.370	5.842.285	5.867.524	5.892.764	5.918.003	5.943.242	5.968.482	5.973.077	5.977.672	5.982.267
Siriri	1.284.414	1.299.206	1.306.346	1.313.487	1.320.628	1.327.768	1.334.909	1.337.160	1.339.411	1.341.662
Telha	703.864	710.574	713.661	716.747	719.833	722.919	726.005	726.821	727.637	728.452
Tobias Barreto	9.668.932	9.777.822	9.839.974	9.902.126	9.964.278	10.026.430	10.088.582	10.112.330	10.136.079	10.159.827
Tomar do Geru	1.270.306	1.284.994	1.292.963	1.300.933	1.308.903	1.316.872	1.324.842	1.328.636	1.332.429	1.336.223
Umbaúba	4.448.851	4.510.804	4.545.508	4.580.213	4.614.917	4.649.621	4.684.325	4.700.037	4.715.749	4.731.461
<b>TOTAL</b>	<b>593.394.494</b>	<b>601.220.286</b>	<b>606.409.609</b>	<b>611.598.932</b>	<b>616.788.255</b>	<b>621.977.578</b>	<b>627.166.901</b>	<b>630.396.001</b>	<b>633.625.100</b>	<b>636.854.200</b>

RECEITA ESGOTO	Ano 21	Ano 22	Ano 23	Ano 24	Ano 25	Ano 26	Ano 27	Ano 28	Ano 29	Ano 30
Amparo de São Francisco	821.983	824.515	825.269	826.024	826.778	827.533	828.287	827.646	827.005	826.364
Aquidabã	4.229.726	4.238.796	4.240.254	4.241.712	4.243.170	4.244.628	4.246.086	4.236.473	4.226.861	4.217.249
Aracaju	290.226.687	291.839.135	292.441.647	293.044.159	293.646.671	294.249.183	294.851.695	294.566.422	294.281.150	293.995.878
Araúá	1.326.229	1.329.409	1.329.430	1.329.451	1.329.472	1.329.493	1.329.514	1.327.277	1.325.041	1.322.804
Areia Branca	3.047.662	3.048.819	3.045.850	3.042.882	3.039.913	3.036.945	3.033.976	3.024.300	3.014.624	3.004.948
Barra dos Coqueiros	10.315.674	10.417.608	10.481.375	10.545.141	10.608.907	10.672.673	10.736.440	10.764.428	10.792.416	10.820.404
Boquim	4.572.683	4.581.402	4.579.788	4.578.173	4.576.559	4.574.944	4.573.329	4.564.279	4.555.229	4.546.178
Brejo Grande	1.276.855	1.283.037	1.286.637	1.290.237	1.293.838	1.297.438	1.301.039	1.302.618	1.304.196	1.305.775
Campo do Brito	2.489.390	2.501.430	2.507.729	2.514.028	2.520.327	2.526.626	2.532.926	2.531.331	2.529.735	2.528.140
Canhoba	624.858	627.604	629.648	631.692	633.736	635.780	637.824	639.480	641.136	642.792
Canindé de São Francisco	7.857.838	7.892.572	7.906.992	7.921.413	7.935.834	7.950.255	7.964.675	7.963.213	7.961.751	7.960.289
Capela	3.552.612	3.568.999	3.575.739	3.582.480	3.589.220	3.595.961	3.602.701	3.601.773	3.600.845	3.599.916
Carira	4.167.782	4.196.432	4.214.400	4.232.367	4.250.335	4.268.303	4.286.271	4.294.698	4.303.125	4.311.552
Carmópolis	2.188.467	2.200.340	2.206.990	2.213.641	2.220.291	2.226.941	2.233.592	2.235.925	2.238.259	2.240.592
Cedro de São João	1.597.878	1.603.552	1.605.446	1.607.340	1.609.234	1.611.128	1.613.022	1.611.885	1.610.747	1.609.609
Cristinápolis	3.297.687	3.302.157	3.300.091	3.298.025	3.295.959	3.293.893	3.291.828	3.284.901	3.277.974	3.271.048
Cumbe	677.173	678.069	678.156	678.244	678.331	678.419	678.506	677.132	675.758	674.384
Divina Pastora	865.260	869.798	872.347	874.897	877.446	879.995	882.545	883.580	884.615	885.650
Estancia	17.783.289	17.850.205	17.881.467	17.912.729	17.943.991	17.975.253	18.006.515	18.009.654	18.012.793	18.015.932
Feira Nova	1.334.159	1.339.863	1.342.397	1.344.931	1.347.465	1.349.999	1.352.533	1.352.517	1.352.501	1.352.486
Frei Paulo	3.526.444	3.543.857	3.552.684	3.561.512	3.570.340	3.579.168	3.587.996	3.589.739	3.591.482	3.593.225
Gararu	1.227.454	1.235.544	1.241.848	1.248.151	1.254.454	1.260.758	1.267.061	1.271.645	1.276.229	1.280.814
General Maynard	701.043	704.799	706.982	709.164	711.347	713.530	715.712	716.656	717.600	718.543
Gracho Cardoso	1.239.439	1.245.986	1.249.574	1.253.163	1.256.751	1.260.340	1.263.928	1.265.052	1.266.175	1.267.299
Ilha das Flores	1.452.785	1.458.861	1.461.585	1.464.309	1.467.033	1.469.757	1.472.481	1.472.460	1.472.439	1.472.418
Indiaroba	1.796.920	1.806.915	1.812.726	1.818.538	1.824.350	1.830.162	1.835.973	1.838.489	1.841.004	1.843.520
Itabaiana	23.918.014	24.049.801	24.123.090	24.196.380	24.269.670	24.342.959	24.416.249	24.409.579	24.402.910	24.396.240
Itabaianinha	4.968.411	4.978.394	4.977.054	4.975.715	4.974.375	4.973.035	4.971.695	4.962.178	4.952.661	4.943.144
Itabi	1.096.228	1.098.491	1.099.576	1.100.661	1.101.746	1.102.831	1.103.916	1.104.379	1.104.842	1.105.305
Itaporanga d Ajuda	5.117.600	5.123.979	5.118.872	5.113.765	5.108.657	5.103.550	5.098.443	5.084.978	5.071.514	5.058.049
Japarutuba	2.864.952	2.880.064	2.888.866	2.897.668	2.906.470	2.915.272	2.924.073	2.927.877	2.931.680	2.935.483
Japoatã	1.460.728	1.461.283	1.460.836	1.460.390	1.459.943	1.459.497	1.459.051	1.458.311	1.457.571	1.456.832
Lagarto	19.773.821	19.858.525	19.901.139	19.943.752	19.986.366	20.028.980	20.071.594	20.053.336	20.035.078	20.016.820
Laranjeiras	7.529.861	7.575.748	7.605.150	7.634.552	7.663.953	7.693.355	7.722.757	7.738.321	7.753.885	7.769.449
Macambira	813.798	814.797	814.606	814.416	814.225	814.035	813.844	811.714	809.584	807.453
Malhada dos Bois	503.754	504.485	504.224	503.963	503.702	503.441	503.180	501.566	499.952	498.338
Malhador	1.407.304	1.408.414	1.407.413	1.406.412	1.405.411	1.404.410	1.403.409	1.399.156	1.394.903	1.390.649

RECEITA ESGOTO	Ano 21	Ano 22	Ano 23	Ano 24	Ano 25	Ano 26	Ano 27	Ano 28	Ano 29	Ano 30
Maruim	3.566.340	3.584.068	3.594.458	3.604.847	3.615.237	3.625.626	3.636.016	3.640.533	3.645.049	3.649.566
Moita Bonita	1.055.937	1.055.207	1.053.431	1.051.656	1.049.880	1.048.105	1.046.330	1.042.513	1.038.696	1.034.879
Monte Alegre de Sergipe	3.346.581	3.366.641	3.378.111	3.389.581	3.401.051	3.412.521	3.423.992	3.428.093	3.432.194	3.436.295
Muribeca	918.211	917.869	916.488	915.108	913.728	912.347	910.967	907.736	904.504	901.273
Neópolis	2.855.371	2.858.197	2.859.482	2.860.768	2.862.054	2.863.340	2.864.625	2.865.393	2.866.161	2.866.929
Nossa Senhora Aparecida	1.818.226	1.825.935	1.829.295	1.832.656	1.836.016	1.839.377	1.842.737	1.842.632	1.842.527	1.842.421
Nossa Senhora da Glória	16.065.062	16.189.001	16.261.732	16.334.464	16.407.196	16.479.927	16.552.659	16.582.627	16.612.596	16.642.565
Nossa Senhora das Dores	5.000.452	5.007.464	5.006.252	5.005.040	5.003.828	5.002.616	5.001.404	4.987.754	4.974.103	4.960.453
Nossa Senhora de Lourdes	1.294.899	1.299.117	1.300.082	1.301.048	1.302.013	1.302.979	1.303.944	1.302.430	1.300.915	1.299.401
Nossa Senhora do Socorro	66.852.908	67.209.716	67.348.989	67.488.261	67.627.534	67.766.807	67.906.080	67.853.402	67.800.724	67.748.046
Pacatuba	1.227.915	1.232.184	1.233.142	1.234.099	1.235.057	1.236.014	1.236.972	1.235.479	1.233.986	1.232.494
Pedra Mole	593.514	599.272	603.231	607.190	611.149	615.108	619.067	621.460	623.852	626.244
Pedrinhas	1.418.214	1.422.529	1.423.259	1.423.988	1.424.718	1.425.447	1.426.177	1.424.239	1.422.301	1.420.362
Pinhão	1.335.402	1.343.307	1.347.681	1.352.054	1.356.428	1.360.801	1.365.175	1.366.584	1.367.992	1.369.401
Pirambu	1.639.724	1.647.956	1.652.394	1.656.832	1.661.270	1.665.709	1.670.147	1.671.447	1.672.748	1.674.049
Poço Redondo	4.080.117	4.096.580	4.103.033	4.109.487	4.115.941	4.122.395	4.128.849	4.127.605	4.126.361	4.125.117
Poço Verde	3.474.885	3.482.064	3.483.180	3.484.295	3.485.411	3.486.526	3.487.641	3.479.791	3.471.940	3.464.089
Porto da Folha	3.905.681	3.920.265	3.925.962	3.931.658	3.937.354	3.943.050	3.948.747	3.947.429	3.946.112	3.944.794
Propriá	9.674.901	9.717.642	9.740.566	9.763.490	9.786.414	9.809.338	9.832.263	9.839.068	9.845.873	9.852.678
Riachão do Dantas	1.165.212	1.166.657	1.166.363	1.166.069	1.165.774	1.165.480	1.165.186	1.162.112	1.159.037	1.155.963
Riachuelo	2.400.947	2.412.373	2.417.644	2.422.915	2.428.186	2.433.458	2.438.729	2.438.957	2.439.185	2.439.413
Ribeirópolis	3.867.931	3.886.640	3.895.821	3.905.001	3.914.182	3.923.362	3.932.543	3.933.967	3.935.390	3.936.814
Rosário do Catete	3.132.696	3.147.364	3.154.992	3.162.620	3.170.249	3.177.877	3.185.505	3.187.895	3.190.285	3.192.675
Salgado	2.291.966	2.292.270	2.288.588	2.284.905	2.281.223	2.277.541	2.273.858	2.267.196	2.260.535	2.253.873
Santa Luzia do Itanhy	727.906	728.671	728.905	729.140	729.374	729.608	729.843	729.837	729.832	729.827
Santa Rosa de Lima	546.098	548.912	550.353	551.794	553.235	554.676	556.117	556.394	556.672	556.949
Santana do São Francisco	1.418.643	1.424.560	1.427.716	1.430.871	1.434.027	1.437.183	1.440.338	1.441.394	1.442.450	1.443.505
Santo Amaro das Brotas	2.379.637	2.391.047	2.397.819	2.404.591	2.411.363	2.418.135	2.424.907	2.428.037	2.431.168	2.434.298
São Cristóvão	23.119.187	23.278.657	23.364.091	23.449.524	23.534.958	23.620.391	23.705.825	23.725.910	23.745.996	23.766.082
São Domingos	1.417.433	1.418.652	1.417.843	1.417.033	1.416.224	1.415.414	1.414.605	1.410.530	1.406.455	1.402.380
São Francisco	797.490	802.225	805.193	808.162	811.131	814.099	817.068	818.559	820.051	821.542
São Miguel do Aleixo	710.555	713.954	715.714	717.474	719.234	720.994	722.754	722.264	721.775	721.286
Simão Dias	5.986.862	5.991.458	5.987.799	5.984.141	5.980.483	5.976.825	5.973.167	5.955.646	5.938.126	5.920.606
Siriri	1.343.913	1.346.164	1.345.367	1.344.569	1.343.772	1.342.974	1.342.177	1.339.253	1.336.329	1.333.406
Telha	729.268	730.084	729.468	728.853	728.237	727.621	727.006	725.350	723.694	722.038
Tobias Barreto	10.183.575	10.207.323	10.213.443	10.219.563	10.225.683	10.231.803	10.237.924	10.217.126	10.196.328	10.175.530
Tomar do Geru	1.340.017	1.343.810	1.345.010	1.346.210	1.347.410	1.348.610	1.349.810	1.349.161	1.348.512	1.347.863
Umbaúba	4.747.173	4.762.885	4.765.781	4.768.677	4.771.573	4.774.469	4.777.365	4.770.928	4.764.491	4.758.054
<b>TOTAL</b>	<b>640.083.300</b>	<b>643.312.400</b>	<b>644.656.555</b>	<b>646.000.711</b>	<b>647.344.867</b>	<b>648.689.023</b>	<b>650.033.179</b>	<b>649.651.696</b>	<b>649.270.214</b>	<b>648.888.732</b>

RECEITA ESGOTO	Ano 31	Ano 32	Ano 33	Ano 34	Ano 35	TOTAL
Amparo de São Francisco	825.724	825.083	823.008	820.932	818.857	23.745.038
Aquidabã	4.207.637	4.198.025	4.179.599	4.161.172	4.142.746	121.969.463
Aracaju	293.710.606	293.425.333	292.507.115	291.588.897	290.670.678	9.174.786.146
Araúá	1.320.568	1.318.332	1.313.993	1.309.655	1.305.316	38.414.704
Areia Branca	2.995.272	2.985.596	2.970.555	2.955.514	2.940.473	88.695.929
Barra dos Coqueiros	10.848.392	10.876.380	10.876.997	10.877.614	10.878.231	320.726.203
Boquim	4.537.128	4.528.078	4.511.874	4.495.670	4.479.466	149.139.832
Brejo Grande	1.307.354	1.308.933	1.308.379	1.307.825	1.307.271	37.007.386
Campo do Brito	2.526.545	2.524.950	2.517.028	2.509.105	2.501.183	71.928.735
Canhoba	644.448	646.104	647.494	648.883	650.273	18.191.126
Canindé de São Francisco	7.958.827	7.957.365	7.941.278	7.925.191	7.909.104	233.759.206
Capela	3.598.988	3.598.060	3.589.784	3.581.509	3.573.234	102.603.685
Carira	4.319.979	4.328.406	4.327.399	4.326.392	4.325.385	132.591.944
Carmópolis	2.242.926	2.245.259	2.243.339	2.241.419	2.239.500	63.470.822
Cedro de São João	1.608.471	1.607.333	1.603.193	1.599.053	1.594.913	52.059.729
Cristinápolis	3.264.121	3.257.194	3.245.380	3.233.566	3.221.752	95.924.776
Cumbe	673.010	671.636	669.065	666.493	663.922	19.618.397
Divina Pastora	886.686	887.721	887.237	886.754	886.270	25.091.260
Estancia	18.019.071	18.022.210	17.996.366	17.970.522	17.944.678	518.467.192
Feira Nova	1.352.470	1.352.454	1.350.006	1.347.558	1.345.110	38.471.559
Frei Paulo	3.594.967	3.596.710	3.591.643	3.586.577	3.581.510	101.632.479
Gararu	1.285.398	1.289.982	1.292.502	1.295.022	1.297.542	39.450.757
General Maynard	719.487	720.431	720.116	719.802	719.487	20.348.736
Gracho Cardoso	1.268.423	1.269.547	1.268.296	1.267.046	1.265.796	35.736.890
Ilha das Flores	1.472.397	1.472.376	1.469.553	1.466.730	1.463.906	47.281.772
Indiaroba	1.846.035	1.848.551	1.847.761	1.846.971	1.846.181	52.075.334
Itabaiana	24.389.570	24.382.901	24.311.740	24.240.580	24.169.420	729.927.965
Itabaianinha	4.933.627	4.924.110	4.906.731	4.889.351	4.871.971	153.067.158
Itabi	1.105.769	1.106.232	1.106.243	1.106.255	1.106.267	34.806.930
Itaporanga d Ajuda	5.044.585	5.031.120	5.009.787	4.988.455	4.967.122	148.569.578
Japaratuba	2.939.286	2.943.089	2.941.791	2.940.493	2.939.195	83.126.456
Japoatã	1.456.092	1.455.353	1.454.421	1.453.489	1.452.557	48.514.264
Lagarto	19.998.563	19.980.305	19.914.536	19.848.767	19.782.997	606.737.227
Laranjeiras	7.785.014	7.800.578	7.801.595	7.802.612	7.803.630	218.746.032
Macambira	805.323	803.193	799.500	795.808	792.115	23.683.628
Malhada dos Bois	496.724	495.110	492.474	489.837	487.201	16.408.362
Malhador	1.386.396	1.382.143	1.375.328	1.368.513	1.361.698	45.026.192

RECEITA ESGOTO	Ano 31	Ano 32	Ano 33	Ano 34	Ano 35	TOTAL
Maruim	3.654.082	3.658.599	3.656.964	3.655.329	3.653.694	103.712.883
Moita Bonita	1.031.062	1.027.246	1.021.781	1.016.316	1.010.851	30.839.595
Monte Alegre de Sergipe	3.440.396	3.444.497	3.441.466	3.438.436	3.435.406	96.386.123
Muribeca	898.041	894.810	890.107	885.404	880.702	26.750.758
Neópolis	2.867.697	2.868.465	2.868.800	2.869.134	2.869.469	84.021.190
Nossa Senhora Aparecida	1.842.316	1.842.211	1.838.920	1.835.628	1.832.337	52.422.447
Nossa Senhora da Glória	16.672.533	16.702.502	16.694.209	16.685.916	16.677.622	506.493.742
Nossa Senhora das Dores	4.946.802	4.933.152	4.909.641	4.886.131	4.862.620	149.790.208
Nossa Senhora de Lourdes	1.297.886	1.296.371	1.292.491	1.288.611	1.284.731	37.314.602
Nossa Senhora do Socorro	67.695.368	67.642.691	67.443.383	67.244.075	67.044.767	2.028.322.685
Pacatuba	1.231.001	1.229.509	1.225.740	1.221.971	1.218.203	38.957.908
Pedra Mole	628.637	631.029	631.958	632.887	633.816	17.021.569
Pedrinhas	1.418.424	1.416.486	1.412.034	1.407.582	1.403.130	41.050.193
Pinhão	1.370.809	1.372.218	1.370.797	1.369.376	1.367.955	38.429.339
Pirambu	1.675.350	1.676.651	1.674.684	1.672.718	1.670.751	47.544.123
Poço Redondo	4.123.873	4.122.630	4.114.234	4.105.839	4.097.444	117.500.465
Poço Verde	3.456.238	3.448.387	3.433.360	3.418.333	3.403.306	100.746.854
Porto da Folha	3.943.476	3.942.159	3.934.147	3.926.134	3.918.122	112.693.046
Propriá	9.859.483	9.866.288	9.856.333	9.846.378	9.836.422	296.821.156
Riachão do Dantas	1.152.888	1.149.814	1.144.495	1.139.177	1.133.858	38.150.086
Riachuelo	2.439.640	2.439.868	2.435.127	2.430.386	2.425.644	69.584.665
Ribeirópolis	3.938.238	3.939.662	3.933.682	3.927.702	3.921.722	112.092.244
Rosário do Catete	3.195.065	3.197.455	3.194.646	3.191.837	3.189.027	90.894.666
Salgado	2.247.211	2.240.549	2.230.834	2.221.120	2.211.405	66.854.378
Santa Luzia do Itanhy	729.821	729.816	729.613	729.410	729.208	21.172.218
Santa Rosa de Lima	557.226	557.503	556.599	555.695	554.792	15.819.556
Santana do São Francisco	1.444.561	1.445.616	1.444.455	1.443.293	1.442.132	41.228.213
Santo Amaro das Brotas	2.437.428	2.440.559	2.439.769	2.438.980	2.438.190	69.234.307
São Cristóvão	23.786.167	23.806.253	23.775.862	23.745.471	23.715.079	705.329.442
São Domingos	1.398.305	1.394.230	1.387.539	1.380.848	1.374.156	41.239.347
São Francisco	823.033	824.525	824.484	824.442	824.401	24.716.457
São Miguel do Aleixo	720.796	720.307	718.011	715.714	713.418	20.412.674
Simão Dias	5.903.085	5.885.565	5.856.877	5.828.188	5.799.500	186.042.129
Siriri	1.330.482	1.327.558	1.322.613	1.317.667	1.312.722	38.960.629
Telha	720.383	718.727	716.027	713.327	710.627	21.210.724
Tobias Barreto	10.154.733	10.133.935	10.091.205	10.048.475	10.005.745	332.139.112
Tomar do Geru	1.347.214	1.346.565	1.344.042	1.341.520	1.338.998	38.944.902
Umbaúba	4.751.617	4.745.180	4.730.153	4.715.125	4.700.098	137.151.730
<b>TOTAL</b>	<b>648.507.249</b>	<b>648.125.767</b>	<b>646.400.186</b>	<b>644.674.606</b>	<b>642.949.025</b>	<b>19.729.799.257</b>





INADIMPLÊNCIA	Ano 1	Ano 2	Ano 3	Ano 4	Ano 5	Ano 6	Ano 7	Ano 8	Ano 9	Ano 10
Maruim	5,00%	6,00%	7,00%	8,00%	9,00%	10,00%	9,50%	9,00%	8,50%	8,00%
Moita Bonita	5,00%	6,00%	7,00%	8,00%	9,00%	10,00%	9,50%	9,00%	8,50%	8,00%
Monte Alegre de Sergipe	15,60%	18,72%	21,84%	24,96%	28,08%	31,20%	28,58%	25,96%	23,34%	20,72%
Muribeca	5,00%	6,00%	7,00%	8,00%	9,00%	10,00%	9,50%	9,00%	8,50%	8,00%
Neópolis	5,00%	6,00%	7,00%	8,00%	9,00%	10,00%	9,50%	9,00%	8,50%	8,00%
Nossa Senhora Aparecida	5,94%	7,13%	8,32%	9,51%	10,69%	11,88%	11,19%	10,51%	9,82%	9,13%
Nossa Senhora da Glória	5,00%	5,00%	5,00%	5,00%	5,00%	5,00%	5,00%	5,00%	5,00%	5,00%
Nossa Senhora das Dores	5,00%	5,00%	5,00%	5,00%	5,00%	5,00%	5,00%	5,00%	5,00%	5,00%
Nossa Senhora de Lourdes	6,57%	7,88%	9,19%	10,51%	11,82%	13,13%	12,32%	11,51%	10,69%	9,88%
Nossa Senhora do Socorro	5,00%	5,00%	5,00%	5,00%	5,00%	5,00%	5,00%	5,00%	5,00%	5,00%
Pacatuba	5,00%	5,00%	5,00%	5,00%	5,00%	5,00%	5,00%	5,00%	5,00%	5,00%
Pedra Mole	11,69%	14,03%	16,37%	18,71%	21,05%	23,38%	21,55%	19,71%	17,87%	16,03%
Pedrinhas	5,00%	6,00%	7,00%	8,00%	9,00%	10,00%	9,50%	9,00%	8,50%	8,00%
Pinhão	12,84%	15,41%	17,97%	20,54%	23,11%	25,68%	23,61%	21,54%	19,47%	17,41%
Pirambu	5,00%	6,00%	7,00%	8,00%	9,00%	10,00%	9,50%	9,00%	8,50%	8,00%
Poço Redondo	25,61%	30,73%	35,86%	40,98%	46,10%	51,22%	46,60%	41,98%	37,36%	32,73%
Poço Verde	5,00%	6,00%	7,00%	8,00%	9,00%	10,00%	9,50%	9,00%	8,50%	8,00%
Porto da Folha	12,28%	14,74%	17,19%	19,65%	22,11%	24,56%	22,61%	20,65%	18,69%	16,74%
Propriá	5,00%	5,00%	5,00%	5,00%	5,00%	5,00%	5,00%	5,00%	5,00%	5,00%
Riachão do Dantas	6,82%	6,62%	6,42%	6,22%	6,01%	5,81%	5,61%	5,41%	5,20%	5,00%
Riachuelo	5,13%	6,16%	7,18%	8,21%	9,24%	10,26%	9,74%	9,21%	8,68%	8,16%
Ribeirópolis	5,00%	6,00%	7,00%	8,00%	9,00%	10,00%	9,50%	9,00%	8,50%	8,00%
Rosário do Catete	5,00%	6,00%	7,00%	8,00%	9,00%	10,00%	9,50%	9,00%	8,50%	8,00%
Salgado	5,00%	6,00%	7,00%	8,00%	9,00%	10,00%	9,50%	9,00%	8,50%	8,00%
Santa Luzia do Itanhy	9,89%	11,87%	13,85%	15,83%	17,81%	19,79%	18,31%	16,83%	15,35%	13,87%
Santa Rosa de Lima	5,00%	6,00%	7,00%	8,00%	9,00%	10,00%	9,50%	9,00%	8,50%	8,00%
Santana do São Francisco	5,00%	6,00%	7,00%	8,00%	9,00%	10,00%	9,50%	9,00%	8,50%	8,00%
Santo Amaro das Brotas	5,00%	6,00%	7,00%	8,00%	9,00%	10,00%	9,50%	9,00%	8,50%	8,00%
São Cristóvão	5,00%	5,00%	5,00%	5,00%	5,00%	5,00%	5,00%	5,00%	5,00%	5,00%
São Domingos	5,00%	6,00%	7,00%	8,00%	9,00%	10,00%	9,50%	9,00%	8,50%	8,00%
São Francisco	5,00%	5,00%	5,00%	5,00%	5,00%	5,00%	5,00%	5,00%	5,00%	5,00%
São Miguel do Aleixo	5,00%	6,00%	7,00%	8,00%	9,00%	10,00%	9,50%	9,00%	8,50%	8,00%
Simão Dias	5,26%	5,23%	5,20%	5,17%	5,14%	5,11%	5,09%	5,06%	5,03%	5,00%
Siriri	82,66%	82,66%	82,66%	82,66%	82,66%	82,66%	74,89%	67,13%	59,36%	51,60%
Telha	5,00%	6,00%	7,00%	8,00%	9,00%	10,00%	9,50%	9,00%	8,50%	8,00%
Tobias Barreto	13,20%	12,29%	11,38%	10,47%	9,56%	8,64%	7,73%	6,82%	5,91%	5,00%
Tomar do Geru	5,00%	6,00%	7,00%	8,00%	9,00%	10,00%	9,50%	9,00%	8,50%	8,00%
Umbaúba	5,00%	6,00%	7,00%	8,00%	9,00%	10,00%	9,50%	9,00%	8,50%	8,00%



INADIMPLÊNCIA	Ano 11	Ano 12	Ano 13	Ano 14	Ano 15	Ano 16	Ano 17	Ano 18	Ano 19	Ano 20 - 35
Maruim	7,50%	7,00%	6,50%	6,00%	5,50%	5,00%	5,00%	5,00%	5,00%	5,00%
Moita Bonita	7,50%	7,00%	6,50%	6,00%	5,50%	5,00%	5,00%	5,00%	5,00%	5,00%
Monte Alegre de Sergipe	18,10%	15,48%	12,86%	10,24%	7,62%	5,00%	5,00%	5,00%	5,00%	5,00%
Muribeca	7,50%	7,00%	6,50%	6,00%	5,50%	5,00%	5,00%	5,00%	5,00%	5,00%
Neópolis	7,50%	7,00%	6,50%	6,00%	5,50%	5,00%	5,00%	5,00%	5,00%	5,00%
Nossa Senhora Aparecida	8,44%	7,75%	7,06%	6,38%	5,69%	5,00%	5,00%	5,00%	5,00%	5,00%
Nossa Senhora da Glória	5,00%	5,00%	5,00%	5,00%	5,00%	5,00%	5,00%	5,00%	5,00%	5,00%
Nossa Senhora das Dores	5,00%	5,00%	5,00%	5,00%	5,00%	5,00%	5,00%	5,00%	5,00%	5,00%
Nossa Senhora de Lourdes	9,07%	8,25%	7,44%	6,63%	5,81%	5,00%	5,00%	5,00%	5,00%	5,00%
Nossa Senhora do Socorro	5,00%	5,00%	5,00%	5,00%	5,00%	5,00%	5,00%	5,00%	5,00%	5,00%
Pacatuba	5,00%	5,00%	5,00%	5,00%	5,00%	5,00%	5,00%	5,00%	5,00%	5,00%
Pedra Mole	14,19%	12,35%	10,52%	8,68%	6,84%	5,00%	5,00%	5,00%	5,00%	5,00%
Pedrinhas	7,50%	7,00%	6,50%	6,00%	5,50%	5,00%	5,00%	5,00%	5,00%	5,00%
Pinhão	15,34%	13,27%	11,20%	9,14%	7,07%	5,00%	5,00%	5,00%	5,00%	5,00%
Pirambu	7,50%	7,00%	6,50%	6,00%	5,50%	5,00%	5,00%	5,00%	5,00%	5,00%
Poço Redondo	28,11%	23,49%	18,87%	14,24%	9,62%	5,00%	5,00%	5,00%	5,00%	5,00%
Poço Verde	7,50%	7,00%	6,50%	6,00%	5,50%	5,00%	5,00%	5,00%	5,00%	5,00%
Porto da Folha	14,78%	12,83%	10,87%	8,91%	6,96%	5,00%	5,00%	5,00%	5,00%	5,00%
Propriá	5,00%	5,00%	5,00%	5,00%	5,00%	5,00%	5,00%	5,00%	5,00%	5,00%
Riachão do Dantas	5,00%	5,00%	5,00%	5,00%	5,00%	5,00%	5,00%	5,00%	5,00%	5,00%
Riachuelo	7,63%	7,10%	6,58%	6,05%	5,53%	5,00%	5,00%	5,00%	5,00%	5,00%
Ribeirópolis	7,50%	7,00%	6,50%	6,00%	5,50%	5,00%	5,00%	5,00%	5,00%	5,00%
Rosário do Catete	7,50%	7,00%	6,50%	6,00%	5,50%	5,00%	5,00%	5,00%	5,00%	5,00%
Salgado	7,50%	7,00%	6,50%	6,00%	5,50%	5,00%	5,00%	5,00%	5,00%	5,00%
Santa Luzia do Itanhy	12,39%	10,92%	9,44%	7,96%	6,48%	5,00%	5,00%	5,00%	5,00%	5,00%
Santa Rosa de Lima	7,50%	7,00%	6,50%	6,00%	5,50%	5,00%	5,00%	5,00%	5,00%	5,00%
Santana do São Francisco	7,50%	7,00%	6,50%	6,00%	5,50%	5,00%	5,00%	5,00%	5,00%	5,00%
Santo Amaro das Brotas	7,50%	7,00%	6,50%	6,00%	5,50%	5,00%	5,00%	5,00%	5,00%	5,00%
São Cristóvão	5,00%	5,00%	5,00%	5,00%	5,00%	5,00%	5,00%	5,00%	5,00%	5,00%
São Domingos	7,50%	7,00%	6,50%	6,00%	5,50%	5,00%	5,00%	5,00%	5,00%	5,00%
São Francisco	5,00%	5,00%	5,00%	5,00%	5,00%	5,00%	5,00%	5,00%	5,00%	5,00%
São Miguel do Aleixo	7,50%	7,00%	6,50%	6,00%	5,50%	5,00%	5,00%	5,00%	5,00%	5,00%
Simão Dias	5,00%	5,00%	5,00%	5,00%	5,00%	5,00%	5,00%	5,00%	5,00%	5,00%
Siriri	43,83%	36,06%	28,30%	20,53%	12,77%	5,00%	5,00%	5,00%	5,00%	5,00%
Telha	7,50%	7,00%	6,50%	6,00%	5,50%	5,00%	5,00%	5,00%	5,00%	5,00%
Tobias Barreto	5,00%	5,00%	5,00%	5,00%	5,00%	5,00%	5,00%	5,00%	5,00%	5,00%
Tomar do Geru	7,50%	7,00%	6,50%	6,00%	5,50%	5,00%	5,00%	5,00%	5,00%	5,00%
Umbaúba	7,50%	7,00%	6,50%	6,00%	5,50%	5,00%	5,00%	5,00%	5,00%	5,00%

#### 4.6. PROJEÇÃO DE INVESTIMENTO EM ÁGUA POR MUNICÍPIO

CAPEX ÁGUA	Ano 1	Ano 2	Ano 3	Ano 4	Ano 5	Ano 6	Ano 7	Ano 8	Ano 9	Ano 10
Amparo de São Francisco	145.094	182.987	168.329	210.971	418.266	187.188	253.395	112.701	111.482	111.482
Aquidabã	1.123.498	1.331.017	1.260.421	1.893.427	2.331.104	1.296.316	1.844.577	676.338	665.470	665.470
Aracaju	28.672.751	50.481.339	49.448.456	52.980.307	66.302.515	108.423.623	17.948.815	15.039.667	14.070.197	14.078.672
Araúá	499.874	622.223	738.538	690.903	522.140	526.027	444.170	306.144	305.076	306.144
Areia Branca	734.843	912.208	1.135.156	1.013.482	1.047.959	785.387	944.530	447.409	445.959	447.409
Barra dos Coqueiros	1.521.454	1.763.192	1.746.566	1.654.247	1.561.922	1.460.720	1.049.777	871.909	871.909	871.909
Boquim	1.387.248	1.653.400	2.128.046	37.401.382	1.708.637	1.311.021	1.372.291	579.143	579.143	579.143
Brejo Grande	299.747	612.788	1.533.429	348.280	353.922	348.515	311.933	217.133	219.268	217.133
Campo do Brito	904.344	1.541.247	1.472.907	1.194.599	1.013.014	1.003.487	905.888	663.614	663.614	663.614
Canhoba	198.216	231.088	209.154	274.247	408.309	237.990	356.034	153.011	151.142	151.142
Canindé de São Francisco	3.037.979	3.206.769	3.240.857	4.909.223	3.924.097	2.909.742	5.593.564	795.555	793.723	795.555
Capela	1.154.626	1.361.602	1.284.190	4.045.306	1.468.721	1.101.052	807.134	704.808	703.358	704.808
Carira	1.157.153	1.310.070	1.278.542	1.668.262	2.512.891	1.333.267	2.858.021	784.158	771.714	771.714
Carmópolis	658.293	1.319.977	1.186.399	2.506.711	788.338	788.063	580.538	519.075	519.075	519.075
Cedro de São João	253.741	364.720	729.119	403.448	355.026	502.772	265.196	228.413	206.796	206.796
Cristinápolis	828.455	1.107.730	1.726.955	4.589.709	944.093	948.367	1.300.280	523.524	522.074	523.524
Cumbe	319.644	381.757	343.501	342.547	342.952	343.936	306.918	202.908	202.908	202.908
Divina Pastora	145.883	409.158	550.313	1.103.567	184.566	184.674	146.006	106.022	106.022	106.022
Estancia	3.200.018	5.940.441	7.493.528	15.446.215	5.910.621	4.366.094	2.065.140	1.603.424	1.607.089	1.603.424
Feira Nova	318.313	396.803	365.674	469.805	1.293.273	411.961	604.328	251.146	248.170	248.170
Frei Paulo	963.703	1.204.879	1.087.741	1.285.018	1.732.302	1.097.440	941.816	692.466	692.466	692.466
Gararu	658.442	1.731.908	1.098.538	1.556.792	724.978	689.995	667.435	533.302	533.684	533.302
General Maynard	107.625	150.634	327.787	1.146.114	139.388	139.518	109.472	82.976	82.976	82.976
Gracho Cardoso	386.146	468.701	416.831	523.063	741.412	464.222	648.566	303.784	300.741	300.741
Ilha das Flores	352.893	465.291	602.257	2.596.077	442.886	446.401	378.748	280.138	279.070	280.138
Indiaroba	520.296	782.423	525.344	517.268	500.635	715.887	403.494	296.968	296.968	296.968
Itabaiana	7.013.973	10.854.568	12.210.355	12.712.450	10.721.912	7.956.632	4.888.205	3.918.156	3.594.860	3.596.006
Itabaianinha	1.579.679	2.210.599	1.958.610	1.613.318	1.741.580	1.474.778	1.087.790	789.914	789.914	789.914
Itabi	275.679	319.732	294.631	374.953	540.666	330.257	479.209	216.686	214.376	214.376
Itaporanga d Ajuda	1.348.004	1.524.077	2.150.833	4.102.373	1.220.423	1.180.934	966.573	680.343	678.893	680.343
Japaratuba	865.939	1.076.214	1.319.489	927.753	887.462	2.798.510	889.197	497.629	496.179	497.629
Japoatã	412.525	482.811	3.408.245	375.302	375.726	386.108	367.451	217.888	217.888	217.888
Lagarto	4.265.083	7.068.460	6.855.294	5.728.906	5.863.385	5.724.529	3.423.141	3.320.793	2.453.870	2.460.131
Laranjeiras	2.156.792	2.451.265	5.072.853	4.342.539	5.164.609	2.030.829	3.263.182	621.472	621.472	621.472
Macambira	223.664	434.820	556.390	340.846	271.489	267.621	216.878	155.539	155.539	155.539
Malhada dos Bois	179.436	268.927	190.503	276.935	190.275	238.051	184.136	130.395	129.327	130.395
Malhador	567.091	677.561	1.106.760	4.976.054	1.480.318	637.907	553.509	361.612	359.094	361.612

CAPEX ÁGUA	Ano 1	Ano 2	Ano 3	Ano 4	Ano 5	Ano 6	Ano 7	Ano 8	Ano 9	Ano 10
Maruim	602.129	901.931	1.160.248	1.213.754	763.195	766.659	624.069	488.584	488.584	488.584
Moita Bonita	305.104	423.989	360.010	487.058	647.321	360.933	273.246	173.059	173.059	173.059
Monte Alegre de Sergipe	648.747	790.952	757.716	1.129.310	1.186.674	759.610	659.643	525.824	525.824	525.824
Muribeca	321.028	612.271	347.029	365.569	346.697	347.420	358.920	192.214	192.214	192.214
Neópolis	486.093	641.057	879.971	641.734	557.844	563.070	484.889	310.735	309.285	310.735
Nossa Senhora Aparecida	670.125	780.895	717.068	925.661	929.204	690.310	641.970	496.921	496.921	496.921
Nossa Senhora da Glória	3.141.546	3.450.867	3.504.712	7.011.983	6.924.521	3.974.343	4.862.656	2.170.113	1.871.967	1.871.967
Nossa Senhora das Dores	997.607	1.225.761	3.608.948	1.093.927	1.035.465	976.205	647.271	488.732	488.732	488.732
Nossa Senhora de Lourdes	355.529	448.612	407.649	523.958	1.003.013	459.239	671.075	296.819	271.753	271.753
Nossa Senhora do Socorro	12.077.241	18.282.327	18.669.001	18.661.561	40.268.945	17.092.967	15.806.426	4.423.251	4.190.410	4.190.410
Pacatuba	402.939	450.197	578.369	516.087	898.768	384.414	379.972	275.223	262.476	262.476
Pedra Mole	204.562	272.678	211.596	252.222	304.546	211.833	205.970	164.331	164.331	164.331
Pedrinhas	576.465	637.501	14.025.276	878.163	899.668	921.359	2.324.528	199.202	199.202	199.202
Pinhão	231.180	377.908	291.895	375.424	481.030	292.664	235.138	187.846	187.846	187.846
Pirambu	329.814	432.475	2.865.929	941.800	392.044	396.812	347.191	309.587	308.137	309.587
Poço Redondo	1.393.671	1.521.738	1.417.507	2.143.260	2.335.009	1.271.107	1.327.815	757.650	757.650	757.650
Poço Verde	1.182.967	1.753.729	1.340.541	1.259.494	1.211.741	2.787.342	1.846.044	679.885	679.885	679.885
Porto da Folha	1.664.235	1.872.805	1.825.278	3.291.718	2.385.061	2.026.747	1.364.059	973.685	971.471	973.685
Propriá	1.278.240	1.552.128	3.695.100	5.746.609	1.390.742	1.323.778	973.853	929.894	777.625	777.625
Riachão do Dantas	440.252	546.335	613.518	467.328	442.818	481.899	384.220	398.824	264.956	264.956
Riachuelo	416.768	674.998	916.806	744.938	875.293	507.139	419.375	362.360	328.402	326.952
Ribeirópolis	1.021.784	1.265.733	1.205.897	1.377.644	1.610.735	1.016.971	660.050	519.524	519.524	519.524
Rosário do Catete	631.199	1.097.766	808.208	1.086.464	723.571	724.220	589.604	472.374	435.008	435.008
Salgado	631.382	739.833	756.785	3.578.006	595.145	576.045	457.817	323.880	323.880	323.880
Santa Luzia do Itanhý	336.332	558.797	357.668	370.791	374.743	378.806	953.536	77.302	55.025	55.025
Santa Rosa de Lima	520.088	934.324	1.376.693	586.562	612.036	618.985	1.533.874	151.023	151.023	151.023
Santana do São Francisco	311.966	467.259	4.122.508	319.460	322.785	320.474	295.727	220.524	211.106	210.038
Santo Amaro das Brotas	410.822	825.731	1.309.596	513.904	519.436	514.830	463.117	328.844	330.294	328.844
São Cristóvão	5.085.558	7.882.062	7.202.553	7.628.608	9.184.293	5.880.164	2.477.721	2.011.726	1.892.101	1.892.101
São Domingos	312.812	404.523	446.366	755.037	362.043	355.413	291.783	201.661	201.661	201.661
São Francisco	129.873	374.895	431.374	174.468	174.646	174.646	129.537	115.502	104.921	104.921
São Miguel do Aleixo	148.330	215.382	180.639	225.258	282.049	181.033	156.508	119.261	119.261	119.261
Simão Dias	1.700.150	2.173.745	2.031.009	2.428.236	2.987.293	1.870.077	1.295.378	1.222.231	905.371	905.371
Siriri	248.105	349.947	587.206	1.534.304	308.533	303.077	222.299	195.191	155.212	153.762
Telha	123.737	174.883	363.063	180.393	153.154	153.090	111.595	88.124	75.986	75.986
Tobias Barreto	2.692.353	3.141.587	3.005.625	4.327.563	3.073.922	5.280.414	4.792.468	1.816.762	1.453.723	1.456.624
Tomar do Geru	487.767	654.914	577.840	517.410	578.157	518.704	459.772	305.183	305.183	305.183
Umbaúba	2.194.275	2.408.923	2.272.013	2.206.757	2.859.006	2.047.975	3.764.723	650.990	648.776	650.990
<b>TOTAL</b>	<b>113.150.920</b>	<b>168.624.843</b>	<b>202.451.754</b>	<b>253.024.826</b>	<b>216.132.956</b>	<b>212.560.596</b>	<b>112.921.181</b>	<b>61.511.006</b>	<b>57.460.290</b>	<b>57.489.604</b>

CAPEX ÁGUA	Ano 11	Ano 12	Ano 13	Ano 14	Ano 15	Ano 16	Ano 17	Ano 18	Ano 19	Ano 20
Amparo de São Francisco	125.812	125.821	95.272	95.285	96.767	95.285	95.272	83.099	83.077	83.099
Aquidabã	809.759	809.816	672.664	672.757	672.664	672.757	672.664	579.630	579.468	579.630
Aracaju	15.551.342	15.564.301	13.557.107	13.564.087	13.555.612	13.564.087	13.555.612	12.049.777	12.041.302	12.049.777
Araúá	312.231	314.807	208.589	209.675	208.589	209.675	208.589	144.542	143.448	144.542
Areia Branca	531.375	532.844	373.254	373.233	371.760	373.233	371.760	260.605	259.131	260.605
Barra dos Coqueiros	871.909	871.909	764.095	764.095	764.095	764.095	764.095	670.008	670.008	670.008
Boquim	671.738	671.754	511.010	511.031	511.010	511.031	511.010	403.727	403.703	403.727
Brejo Grande	223.621	222.995	170.923	168.809	170.923	168.809	170.923	127.014	129.123	127.014
Campo do Brito	749.663	749.692	587.802	587.846	587.802	587.846	587.802	444.691	444.629	444.691
Canhoba	168.306	168.326	155.824	155.861	155.824	155.861	155.824	147.059	146.991	147.059
Canindé de São Francisco	806.005	807.892	588.810	590.722	588.810	590.722	588.810	433.136	431.195	433.136
Capela	762.395	768.329	605.581	607.031	605.581	607.031	605.581	485.159	483.709	485.159
Carira	960.930	961.000	800.073	800.173	800.073	800.173	800.073	712.854	712.688	712.854
Carmópolis	537.018	542.997	421.450	421.450	421.450	421.450	421.450	333.602	333.602	333.602
Cedro de São João	213.710	213.715	159.840	159.847	159.840	159.847	159.840	126.790	126.777	126.790
Cristinápolis	615.882	618.840	439.299	442.261	439.299	440.766	439.299	332.869	331.392	332.869
Cumbe	196.672	196.695	157.326	157.366	157.326	157.366	157.326	130.706	130.638	130.706
Divina Pastora	115.966	118.955	94.415	88.436	88.436	88.436	88.436	69.616	69.616	69.616
Estancia	1.778.292	1.777.617	1.387.430	1.383.765	1.387.430	1.383.765	1.387.430	1.102.363	1.106.027	1.102.363
Feira Nova	378.690	378.711	334.196	334.233	334.196	334.233	334.196	294.421	294.363	294.421
Frei Paulo	715.020	715.050	534.118	534.165	534.118	534.165	534.118	387.332	387.274	387.332
Gararu	532.972	535.656	464.912	464.662	464.912	464.662	464.912	415.462	415.619	415.462
General Maynard	85.135	85.135	68.990	66.001	66.001	66.001	66.001	52.504	52.504	52.504
Gracho Cardoso	328.788	328.819	240.547	240.586	240.547	240.586	240.547	213.299	213.227	213.299
Ilha das Flores	297.691	298.779	226.787	229.376	226.787	227.882	226.787	175.922	174.819	175.922
Indiaroba	290.349	294.858	217.544	217.577	217.544	217.577	217.544	164.382	164.342	164.382
Itabaiana	4.146.942	4.151.209	3.370.016	3.369.849	3.368.522	3.369.849	3.368.522	2.665.317	2.663.937	2.665.317
Itabaianinha	869.810	869.850	662.344	662.402	662.344	662.402	662.344	505.406	505.337	505.406
Itabi	234.725	234.753	210.063	210.112	210.063	210.112	210.063	191.671	191.586	191.671
Itaporanga d Ajuda	709.354	712.354	514.510	516.032	514.510	516.032	514.510	377.881	376.345	377.881
Japarutuba	568.872	571.856	461.189	462.698	461.189	462.698	461.189	365.046	363.523	365.046
Japoatã	214.711	214.730	140.577	136.115	136.093	136.115	136.093	106.971	106.938	106.971
Lagarto	2.444.519	2.453.956	1.928.657	1.921.714	1.915.205	1.921.714	1.915.205	1.424.815	1.418.274	1.424.815
Laranjeiras	654.596	657.593	530.482	524.515	523.009	523.020	523.009	424.038	424.025	424.038
Macambira	197.773	197.783	154.519	154.531	154.519	154.531	154.519	130.672	130.650	130.672
Malhada dos Bois	139.267	140.349	109.352	110.442	109.352	110.442	109.352	71.448	70.358	71.448
Malhador	463.862	469.395	350.552	353.106	349.058	351.611	349.058	236.860	234.317	236.860

CAPEX ÁGUA	Ano 11	Ano 12	Ano 13	Ano 14	Ano 15	Ano 16	Ano 17	Ano 18	Ano 19	Ano 20
Maruim	496.105	497.600	379.583	376.594	376.594	376.594	376.594	292.882	292.882	292.882
Moita Bonita	191.392	191.392	124.448	124.448	124.448	124.448	124.448	88.626	88.626	88.626
Monte Alegre de Sergipe	549.685	549.711	441.747	441.791	441.747	441.791	441.747	369.256	369.175	369.256
Muribeca	196.381	199.389	130.692	130.714	130.692	130.714	130.692	81.918	81.898	81.918
Neópolis	361.220	364.180	280.397	281.868	280.397	281.868	280.397	233.155	231.679	233.155
Nossa Senhora Aparecida	499.719	499.778	417.356	417.457	417.356	417.457	417.356	363.077	362.902	363.077
Nossa Senhora da Glória	2.328.264	2.328.410	1.956.902	1.957.125	1.956.902	1.957.125	1.956.902	1.635.525	1.635.211	1.635.525
Nossa Senhora das Dores	522.925	522.925	398.685	398.685	398.685	398.685	398.685	301.858	301.858	301.858
Nossa Senhora de Lourdes	319.669	319.695	244.246	244.282	244.246	244.282	244.246	180.885	180.843	180.885
Nossa Senhora do Socorro	4.659.798	4.661.293	3.774.884	3.774.884	3.780.862	3.774.884	3.774.884	3.202.362	3.202.362	3.202.362
Pacatuba	274.656	274.679	191.681	188.719	188.691	188.719	188.691	125.880	125.852	125.880
Pedra Mole	166.256	166.275	132.725	132.752	132.725	132.752	132.725	114.236	114.191	114.236
Pedrinhas	212.614	212.618	144.579	144.584	144.579	144.584	144.579	101.384	101.376	101.384
Pinhão	200.115	200.119	155.265	155.270	155.265	155.270	155.265	126.567	126.558	126.567
Pirambu	332.550	335.510	254.742	256.215	253.247	254.720	253.247	186.621	185.147	186.621
Poço Redondo	806.700	806.787	655.071	655.210	655.071	655.210	655.071	561.552	561.320	561.552
Poço Verde	691.505	696.042	518.076	518.152	518.076	518.152	518.076	395.377	395.265	395.377
Porto da Folha	1.073.114	1.075.446	870.601	875.988	870.601	872.999	870.601	703.218	700.737	703.218
Propriá	897.760	897.786	758.538	757.085	757.043	757.085	757.043	627.266	627.217	627.266
Riachão do Dantas	259.373	259.401	189.515	189.554	189.515	189.554	189.515	127.612	127.567	127.612
Riachuelo	396.491	396.536	313.687	312.237	313.687	312.237	313.687	249.290	250.740	249.290
Ribeirópolis	552.040	552.045	428.241	428.248	428.241	428.248	428.241	339.490	339.481	339.490
Rosário do Catete	455.587	460.071	330.761	330.761	330.761	330.761	330.761	245.914	245.914	245.914
Salgado	341.119	344.135	243.702	243.734	243.702	243.734	243.702	184.639	184.600	184.639
Santa Luzia do Itanhy	54.516	57.507	39.330	39.334	39.330	39.334	39.330	31.494	31.487	31.494
Santa Rosa de Lima	149.079	155.074	103.691	103.712	103.691	103.712	103.691	80.989	80.956	80.989
Santana do São Francisco	225.703	230.629	169.171	166.627	167.677	166.627	167.677	128.787	129.835	128.787
Santo Amaro das Brotas	390.759	393.792	307.039	305.589	307.039	305.589	307.039	249.706	251.156	249.706
São Cristóvão	1.999.640	1.999.640	1.545.974	1.545.974	1.545.974	1.545.974	1.545.974	1.254.447	1.254.447	1.254.447
São Domingos	246.720	246.720	181.609	181.609	181.609	181.609	181.609	133.739	133.739	133.739
São Francisco	129.074	132.063	107.268	107.268	107.268	107.268	107.268	91.203	91.203	91.203
São Miguel do Aleixo	124.190	124.198	104.482	104.496	104.482	104.496	104.482	86.765	86.738	86.765
Simão Dias	963.833	963.894	742.667	742.758	742.667	742.758	742.667	559.340	559.218	559.340
Siriri	187.673	186.223	135.233	135.278	135.233	133.783	135.233	106.693	108.143	106.693
Telha	78.844	78.845	56.436	56.439	56.436	56.439	56.436	42.318	42.314	42.318
Tobias Barreto	1.522.000	1.527.958	1.129.932	1.132.920	1.129.932	1.132.920	1.129.932	865.585	862.551	865.585
Tomar do Geru	321.740	321.750	225.971	225.984	225.971	225.984	225.971	167.845	167.825	167.845
Umbaúba	712.698	716.453	531.785	534.063	533.279	534.063	531.785	389.516	387.230	389.516
<b>TOTAL</b>	<b>63.167.215</b>	<b>63.295.709</b>	<b>50.986.830</b>	<b>50.980.254</b>	<b>50.944.980</b>	<b>50.968.297</b>	<b>50.936.013</b>	<b>41.867.709</b>	<b>41.834.205</b>	<b>41.867.709</b>

CAPEX ÁGUA	Ano 21	Ano 22	Ano 23	Ano 24	Ano 25	Ano 26	Ano 27	Ano 28	Ano 29	Ano 30
Amparo de São Francisco	83.077	83.099	74.307	74.347	75.802	74.347	74.307	41.490	41.490	41.490
Aquidabã	579.468	579.630	538.348	538.631	538.348	538.631	538.348	319.217	319.217	319.217
Aracaju	12.041.302	12.054.261	10.165.755	10.172.736	10.164.261	10.172.736	10.164.261	8.972.220	8.963.746	8.972.220
Araúá	143.448	146.037	97.922	99.024	97.922	99.024	97.922	72.703	71.635	72.703
Areia Branca	259.131	260.605	241.890	241.877	240.396	241.877	240.396	218.571	217.121	218.571
Barra dos Coqueiros	670.008	670.008	542.816	542.816	542.816	542.816	542.816	338.903	338.903	338.903
Boquim	403.703	403.727	346.168	346.199	346.168	346.199	346.168	322.893	322.893	322.893
Brejo Grande	129.123	128.508	103.954	101.853	103.954	101.853	103.954	63.824	65.960	63.824
Campo do Brito	444.629	444.691	369.853	369.951	369.853	369.951	369.853	226.862	226.862	226.862
Canhoba	146.991	147.059	140.415	140.532	140.415	140.532	140.415	134.056	133.837	134.056
Canindé de São Francisco	431.195	433.136	317.980	319.951	317.980	319.951	317.980	231.990	229.965	231.990
Capela	483.709	489.643	387.040	388.490	387.040	388.490	387.040	307.699	306.249	307.699
Carira	712.688	712.854	635.761	636.020	635.761	636.020	635.761	540.904	540.467	540.904
Carmópolis	333.602	339.581	265.786	265.786	265.786	265.786	265.786	209.729	209.729	209.729
Cedro de São João	126.777	126.790	93.468	93.479	93.468	93.479	93.468	72.752	72.752	72.752
Cristinápolis	331.392	334.363	279.500	282.484	279.500	280.990	279.500	251.408	249.958	251.408
Cumbe	130.638	130.706	32.428	32.428	32.428	32.428	32.428	31.731	31.731	31.731
Divina Pastora	69.616	72.605	62.831	56.853	56.853	56.853	56.853	47.132	47.132	47.132
Estancia	1.106.027	1.105.352	918.903	915.239	918.903	915.239	918.903	708.007	711.671	708.007
Feira Nova	294.363	294.421	273.842	273.944	273.842	273.944	273.842	255.747	255.557	255.747
Frei Paulo	387.274	387.332	288.944	289.023	288.944	289.023	288.944	199.252	199.165	199.252
Gararu	415.619	418.451	367.195	367.171	367.195	367.171	367.195	336.550	336.281	336.550
General Maynard	52.504	52.504	45.981	42.992	42.992	42.992	42.992	35.502	35.502	35.502
Gracho Cardoso	213.227	213.299	191.685	191.810	191.685	191.810	191.685	171.770	171.537	171.770
Ilha das Flores	174.819	175.922	126.263	128.856	126.263	127.361	126.263	84.855	83.787	84.855
Indiaroba	164.342	168.866	119.311	119.346	119.311	119.346	119.311	72.564	72.564	72.564
Itabaiana	2.663.937	2.668.306	2.248.945	2.248.895	2.247.450	2.248.895	2.247.450	1.597.468	1.596.321	1.597.468
Itabaianinha	505.337	505.406	419.267	419.357	419.267	419.357	419.267	351.499	351.499	351.499
Itabi	191.586	191.671	183.008	183.157	183.008	183.157	183.008	174.928	174.651	174.928
Itaporanga d Ajuda	376.345	379.376	275.316	276.846	275.316	276.846	275.316	215.983	214.533	215.983
Japaratuba	363.523	366.541	304.411	305.958	304.411	305.958	304.411	192.408	190.958	192.408
Japoatã	106.938	106.971	106.126	101.700	101.642	101.700	101.642	99.454	99.347	99.454
Lagarto	1.418.274	1.427.805	1.172.261	1.165.421	1.158.809	1.165.421	1.158.809	735.395	729.134	735.395
Laranjeiras	424.025	427.027	355.438	349.471	347.965	347.976	347.965	240.111	240.090	240.111
Macambira	130.650	130.672	121.631	121.670	121.631	121.670	121.631	92.089	92.089	92.089
Malhada dos Bois	70.358	71.448	58.882	59.982	58.882	59.982	58.882	36.317	35.249	36.317
Malhador	234.317	239.849	222.755	225.316	221.261	223.822	221.261	191.462	188.943	191.462



CAPEX ÁGUA	Ano 21	Ano 22	Ano 23	Ano 24	Ano 25	Ano 26	Ano 27	Ano 28	Ano 29	Ano 30
Maruim	292.882	294.376	236.854	233.864	233.864	233.864	233.864	186.634	186.634	186.634
Moita Bonita	88.626	88.626	88.626	88.626	88.626	88.626	88.626	88.626	88.626	88.626
Monte Alegre de Sergipe	369.175	369.256	305.510	305.643	305.510	305.643	305.510	254.140	253.892	254.140
Muribeca	81.898	84.907	54.551	54.551	54.551	54.551	54.551	54.551	54.551	54.551
Neópolis	231.679	234.650	219.487	220.983	219.487	220.983	219.487	215.502	213.966	215.502
Nossa Senhora Aparecida	362.902	363.077	317.616	317.907	317.616	317.907	317.616	287.063	286.524	287.063
Nossa Senhora da Glória	1.635.211	1.635.525	1.388.517	1.388.949	1.388.517	1.388.949	1.388.517	1.121.594	1.120.938	1.121.594
Nossa Senhora das Dores	301.858	301.858	259.552	259.552	259.552	259.552	259.552	255.980	255.980	255.980
Nossa Senhora de Lourdes	180.843	180.885	150.631	150.694	150.631	150.694	150.631	97.918	97.918	97.918
Nossa Senhora do Socorro	3.202.362	3.203.856	2.548.565	2.548.565	2.554.544	2.548.565	2.548.565	2.115.038	2.115.038	2.115.038
Pacatuba	125.852	125.880	97.741	94.790	94.752	94.790	94.752	59.475	59.475	59.475
Pedra Mole	114.191	114.236	91.480	91.543	91.480	91.543	91.480	81.441	81.324	81.441
Pedrinhas	101.376	101.384	71.652	71.667	71.652	71.667	71.652	53.873	53.873	53.873
Pinhão	126.558	126.567	104.562	104.577	104.562	104.577	104.562	85.852	85.823	85.852
Pirambu	185.147	188.116	145.829	147.310	144.335	145.816	144.335	96.881	95.431	96.881
Poço Redondo	561.320	561.552	490.585	490.961	490.585	490.961	490.585	441.761	441.092	441.761
Poço Verde	395.265	399.861	345.141	345.326	345.141	345.326	345.141	199.551	199.551	199.551
Porto da Folha	700.737	703.218	583.428	589.016	583.428	586.026	583.428	532.305	529.406	532.305
Propriá	627.217	627.266	548.439	547.010	546.944	547.010	546.944	423.938	423.938	423.938
Riachão do Dantas	127.567	127.612	105.978	106.041	105.978	106.041	105.978	58.710	58.710	58.710
Riachuelo	250.740	250.785	202.942	201.492	202.942	201.492	202.942	162.322	163.772	162.322
Ribeirópolis	339.481	339.490	273.937	273.944	273.937	273.944	273.937	218.530	218.516	218.530
Rosário do Catete	245.914	250.398	189.264	189.264	189.264	189.264	189.264	147.115	147.115	147.115
Salgado	184.600	187.629	157.228	157.274	157.228	157.274	157.228	122.495	122.495	122.495
Santa Luzia do Itanhy	31.487	34.483	27.900	27.911	27.900	27.911	27.900	26.013	25.992	26.013
Santa Rosa de Lima	80.956	86.968	52.518	52.553	52.518	52.553	52.518	43.125	43.060	43.125
Santana do São Francisco	129.835	134.766	100.919	98.368	99.424	98.368	99.424	80.456	81.524	80.456
Santo Amaro das Brotas	251.156	254.190	213.622	212.172	213.622	212.172	213.622	182.700	184.150	182.700
São Cristóvão	1.254.447	1.254.447	927.876	927.876	927.876	927.876	927.876	549.032	549.032	549.032
São Domingos	133.739	133.739	122.514	122.514	122.514	122.514	122.514	122.514	122.514	122.514
São Francisco	91.203	94.192	79.109	79.109	79.109	79.109	79.109	68.994	68.994	68.994
São Miguel do Aleixo	86.738	86.765	76.417	76.464	76.417	76.464	76.417	31.235	31.235	31.235
Simão Dias	559.218	559.340	499.933	500.127	499.933	500.127	499.933	354.015	354.015	354.015
Siriri	108.143	106.693	86.294	86.338	86.294	84.843	86.294	84.843	86.294	84.843
Telha	42.314	42.318	37.090	37.098	37.090	37.098	37.090	31.182	31.182	31.182
Tobias Barreto	862.551	868.575	724.980	728.080	724.980	728.080	724.980	513.658	510.757	513.658
Tomar do Geru	167.825	167.845	129.233	129.260	129.233	129.260	129.233	113.516	113.466	113.516
Umbaúba	387.230	391.010	289.208	291.493	290.703	291.493	289.208	226.202	223.988	226.202
<b>TOTAL</b>	<b>41.834.205</b>	<b>41.964.860</b>	<b>34.842.116</b>	<b>34.838.526</b>	<b>34.800.266</b>	<b>34.826.569</b>	<b>34.791.298</b>	<b>27.984.226</b>	<b>27.949.317</b>	<b>27.984.226</b>

CAPEX ÁGUA	Ano 31	Ano 32	Ano 33	Ano 34	Ano 35	TOTAL
Amparo de São Francisco	41.490	41.490	41.490	41.490	42.985	3.753.385
Aquidabã	319.217	319.217	319.217	319.217	319.217	26.214.584
Aracaju	8.963.746	8.976.704	8.965.240	8.972.220	8.963.746	699.184.499
Araúá	71.635	74.198	71.635	72.703	71.635	8.426.078
Areia Branca	217.121	218.571	218.615	218.571	217.121	15.092.576
Barra dos Coqueiros	338.903	338.903	307.990	307.990	307.990	27.620.501
Boquim	322.893	322.893	322.893	322.893	322.893	58.930.667
Brejo Grande	65.960	65.318	56.631	54.495	56.631	7.408.142
Campo do Brito	226.862	226.862	226.862	226.862	226.862	20.352.472
Canhoba	133.837	134.056	132.426	132.648	132.426	5.990.969
Canindé de São Francisco	229.965	231.990	154.613	156.445	154.613	39.146.045
Capela	306.249	312.183	306.249	307.699	306.249	24.722.893
Carira	540.467	540.904	364.207	364.207	364.207	30.907.819
Carmópolis	209.729	215.707	170.629	170.629	170.629	17.142.237
Cedro de São João	72.752	72.752	72.752	72.752	72.752	6.425.964
Cristinápolis	249.958	252.903	249.958	252.903	249.958	21.523.674
Cumbe	31.731	31.731	31.731	31.731	31.731	5.239.442
Divina Pastora	47.132	50.121	46.465	40.487	40.487	4.732.714
Estancia	711.671	710.996	695.765	692.100	695.765	75.465.023
Feira Nova	255.557	255.747	182.808	182.808	182.808	11.704.278
Frei Paulo	199.165	199.252	149.777	149.777	149.777	19.317.892
Gararu	336.281	339.539	73.211	72.829	73.211	17.942.057
General Maynard	35.502	35.502	32.785	29.796	29.796	3.623.089
Gracho Cardoso	171.537	171.770	75.092	75.092	75.092	9.523.310
Ilha das Flores	83.787	84.855	83.787	86.350	83.787	10.046.463
Indiaroba	72.564	77.048	69.463	69.463	69.463	8.527.880
Itabaiana	1.596.321	1.600.457	1.597.816	1.597.468	1.596.321	139.960.113
Itabaianinha	351.499	351.499	351.499	351.499	351.499	26.522.989
Itabi	174.651	174.928	172.753	173.033	172.753	8.046.604
Itaporanga d Ajuda	214.533	217.477	214.533	215.983	214.533	23.521.120
Japaratuba	190.958	193.903	186.751	188.201	186.751	18.576.857
Japoatã	99.347	99.454	103.777	99.401	99.293	9.423.389
Lagarto	729.134	738.384	742.586	735.395	729.134	80.473.820
Laranjeiras	240.090	243.101	223.758	217.780	216.285	36.016.000
Macambira	92.089	92.089	92.089	92.089	92.089	5.944.760
Malhada dos Bois	35.249	36.317	35.249	36.317	35.249	3.684.870
Malhador	188.943	194.451	190.438	192.956	188.943	17.592.375

CAPEX ÁGUA	Ano 31	Ano 32	Ano 33	Ano 34	Ano 35	TOTAL
Maruim	186.634	188.129	153.301	150.312	150.312	14.404.206
Moita Bonita	88.626	88.626	88.626	88.626	88.626	5.977.125
Monte Alegre de Sergipe	253.892	254.140	132.988	132.988	132.988	15.861.446
Muribeca	54.551	57.540	54.551	54.551	54.551	5.449.539
Neópolis	213.966	216.997	210.839	212.376	210.839	11.290.473
Nossa Senhora Aparecida	286.524	287.063	79.468	79.468	79.468	15.008.813
Nossa Senhora da Glória	1.120.938	1.121.594	844.503	844.503	844.503	76.486.922
Nossa Senhora das Dores	255.980	255.980	255.980	255.980	255.980	18.945.548
Nossa Senhora de Lourdes	97.918	97.918	97.918	97.918	97.918	9.011.034
Nossa Senhora do Socorro	2.115.038	2.116.532	2.115.038	2.115.038	2.121.016	227.553.911
Pacatuba	59.475	59.475	62.464	59.475	59.475	7.491.714
Pedra Mole	81.324	81.441	29.404	29.404	29.404	4.676.412
Pedrinhas	53.873	53.873	53.873	53.873	53.873	23.304.885
Pinhão	85.823	85.852	66.024	66.024	66.024	5.808.279
Pirambu	95.431	98.376	86.299	87.749	84.804	10.974.732
Poço Redondo	441.092	441.761	184.350	184.350	184.350	26.593.668
Poço Verde	199.551	204.035	199.551	199.551	199.551	22.707.708
Porto da Folha	529.406	532.305	266.729	271.933	266.729	33.755.667
Propriá	423.938	423.938	418.975	417.480	417.480	33.274.137
Riachão do Dantas	58.710	58.710	58.710	58.710	58.710	7.409.203
Riachuelo	163.772	163.816	162.002	160.552	162.002	11.494.807
Ribeirópolis	218.516	218.530	210.978	210.978	210.978	17.755.376
Rosário do Catete	147.115	151.599	127.882	127.882	127.882	12.876.967
Salgado	122.495	125.484	122.495	122.495	122.495	12.905.771
Santa Luzia do Itanhy	25.992	29.002	25.981	26.003	25.981	4.337.649
Santa Rosa de Lima	43.060	49.103	16.463	16.463	16.463	8.402.662
Santana do São Francisco	81.524	86.435	78.386	75.824	76.892	9.885.969
Santo Amaro das Brotas	184.150	187.184	158.816	157.366	158.816	11.579.270
São Cristóvão	549.032	549.032	520.740	520.740	520.740	78.085.035
São Domingos	122.514	122.514	122.514	122.514	122.514	7.195.821
São Francisco	68.994	71.984	58.784	58.784	58.784	4.091.119
São Miguel do Aleixo	31.235	31.235	31.235	31.235	31.235	3.583.642
Simão Dias	354.015	354.015	354.015	354.015	354.015	31.288.735
Siriri	86.294	84.843	86.294	86.338	86.294	6.758.764
Telha	31.182	31.182	31.182	31.182	31.182	2.586.388
Tobias Barreto	510.757	516.647	510.757	513.658	510.757	51.803.235
Tomar do Geru	113.466	113.516	94.049	94.049	94.049	8.818.515
Umbaúba	223.988	227.697	223.988	226.202	225.482	28.998.910
<b>TOTAL</b>	<b>27.949.317</b>	<b>28.081.378</b>	<b>25.729.694</b>	<b>25.720.867</b>	<b>25.687.845</b>	<b>2.437.161.607</b>

#### 4.7. PROJEÇÃO DE INVESTIMENTO EM ESGOTO POR MUNICÍPIO

CAPEX ESGOTO	Ano 1	Ano 2	Ano 3	Ano 4	Ano 5	Ano 6	Ano 7	Ano 8	Ano 9	Ano 10
Amparo de São Francisco	8.755	1.034.384	9.796.022	943.954	877.809	866.534	673.912	679.948	689.084	394.043
Aquidabã	100.770	5.226.062	5.419.088	18.468.705	4.984.828	4.823.831	4.480.540	4.252.756	4.313.842	2.112.181
Aracaju	11.862.831	29.389.444	23.456.781	108.762.835	93.902.705	32.273.096	34.580.368	47.302.761	37.018.376	20.274.983
Araúá	470.324	11.111.002	2.088.601	2.329.726	1.488.607	1.753.758	1.526.121	1.538.228	1.550.575	1.072.491
Areia Branca	614.199	15.490.045	3.423.696	4.003.343	3.298.771	5.841.085	3.456.916	3.084.294	3.106.821	2.253.683
Barra dos Coqueiros	661.861	1.997.413	3.218.446	1.860.631	2.474.566	5.878.465	2.195.685	1.280.153	1.297.133	1.298.227
Boquim	265.857	970.676	957.897	954.273	970.913	984.216	999.805	956.430	971.302	334.557
Brejo Grande	16.368	1.146.787	1.161.738	1.192.956	1.215.091	1.248.106	1.249.263	1.361.137	1.299.413	714.273
Campo do Brito	78.154	3.299.627	14.414.925	3.914.427	3.799.749	3.821.385	3.883.680	3.767.675	3.821.417	2.556.653
Canhoba	438.257	9.773.372	1.075.013	1.071.729	943.500	969.384	964.610	980.370	976.483	430.023
Canindé de São Francisco	3.353.587	3.372.608	2.910.487	3.593.077	3.308.147	3.430.922	4.929.210	3.267.205	3.322.392	1.799.988
Capela	99.183	5.272.530	22.327.967	3.992.852	3.936.746	3.716.237	3.910.250	3.620.928	3.701.425	2.841.305
Carira	150.742	2.493.995	2.581.110	2.624.196	2.707.841	2.788.884	2.837.732	2.880.151	2.948.928	588.802
Carmópolis	710.782	16.883.447	2.930.041	3.091.527	2.832.635	2.873.690	2.898.201	2.921.536	2.940.730	2.889.796
Cedro de São João	3.096.969	241.048	236.154	251.026	243.631	258.512	255.947	258.999	259.098	72.720
Cristinápolis	673.592	16.753.739	4.347.609	4.351.855	4.456.093	4.363.332	4.392.797	4.478.602	4.445.457	3.778.865
Cumbe	443.323	11.421.452	2.153.615	2.140.639	1.991.510	2.034.213	2.038.389	2.061.986	2.059.916	768.522
Divina Pastora	451.627	10.208.125	708.757	679.188	704.541	707.091	701.415	575.047	572.842	570.902
Estancia	360.208	10.166.264	9.773.924	37.054.810	11.996.381	9.235.966	9.513.414	7.920.698	8.029.543	7.122.874
Feira Nova	570.706	14.846.349	1.960.713	1.896.412	1.930.997	1.824.586	1.848.390	1.867.990	1.867.335	1.267.177
Frei Paulo	81.671	4.102.962	15.157.834	4.088.689	4.064.877	4.225.085	4.199.645	3.954.755	4.011.578	2.647.295
Gararu	733.147	2.369.401	2.407.806	2.476.784	2.505.018	2.604.043	2.614.050	2.690.462	2.720.505	415.612
General Maynard	443.583	10.017.153	712.933	588.359	587.972	600.607	598.470	609.356	605.469	600.934
Gracho Cardoso	460.489	11.556.477	2.129.702	2.391.877	2.225.671	2.107.647	2.139.801	2.171.983	2.193.874	1.084.180
Ilha das Flores	2.899.253	813.964	833.277	863.121	878.157	894.814	946.228	923.494	925.343	125.048
Indiaroba	31.293	2.317.012	13.075.458	1.791.593	1.786.183	1.799.663	1.699.366	1.710.592	1.746.769	891.206
Itabaiana	32.080.740	11.465.923	14.376.995	10.788.275	10.524.505	10.894.306	11.481.406	11.879.314	11.904.245	6.475.689
Itabaianinha	269.501	2.249.340	2.271.098	2.299.212	2.358.915	2.418.985	2.453.271	2.433.043	2.479.474	485.927
Itabi	1.197.991	1.284.860	1.459.358	1.314.918	3.384.801	1.355.220	1.376.751	3.574.533	1.397.063	285.311
Itaparanga d Ajuda	92.638	5.228.419	18.693.248	4.203.974	4.769.688	4.338.359	4.103.135	4.128.936	4.204.481	2.249.715
Japarutuba	52.620	3.713.529	15.395.596	2.941.448	2.850.500	2.923.530	2.958.865	3.015.812	3.083.458	1.416.136
Japoatã	2.303.670	1.216.702	1.227.407	1.666.114	1.246.838	1.269.247	1.268.333	1.273.848	1.273.947	91.088
Lagarto	916.752	11.322.862	11.792.016	11.871.634	14.684.934	12.849.036	12.761.617	12.890.249	12.836.049	3.238.855
Laranjeiras	73.739	3.881.805	20.136.357	3.425.258	2.978.874	4.299.622	13.603.494	3.003.937	2.917.024	2.688.626
Macambira	468.515	10.930.560	1.833.036	1.386.943	1.396.853	1.424.142	1.419.522	1.432.332	1.438.983	1.028.591
Malhada dos Bois	1.021.390	768.757	773.143	793.796	816.320	840.416	843.220	865.244	872.829	101.629
Malhador	2.591.757	1.818.780	3.786.852	2.344.925	1.935.443	1.967.002	1.984.667	1.996.689	2.019.146	442.240

CAPEX ESGOTO	Ano 1	Ano 2	Ano 3	Ano 4	Ano 5	Ano 6	Ano 7	Ano 8	Ano 9	Ano 10
Maruim	63.620	2.639.181	16.122.290	3.099.441	2.323.570	2.299.548	2.428.516	2.189.090	2.219.094	2.169.823
Moita Bonita	45.887	1.817.289	11.970.145	2.199.281	1.370.019	1.372.862	1.390.479	1.379.682	1.392.184	1.348.324
Monte Alegre de Sergipe	62.779	3.086.180	14.389.082	3.866.876	3.409.089	2.720.387	2.760.767	2.790.128	2.831.873	2.077.142
Muribeca	28.213	2.367.119	12.546.450	2.409.195	2.432.667	2.197.976	2.069.907	2.076.392	2.111.150	911.614
Neópolis	40.627	2.808.593	15.589.862	3.441.787	2.670.944	2.807.586	2.464.049	2.330.395	2.353.010	1.495.236
Nossa Senhora Aparecida	39.531	3.564.723	14.626.172	3.770.100	3.613.628	3.575.546	3.323.909	3.360.249	3.401.558	1.522.925
Nossa Senhora da Glória	516.516	5.043.604	5.196.450	5.380.217	5.546.155	5.733.600	5.890.589	5.934.954	6.092.057	1.508.337
Nossa Senhora das Dores	4.666.513	2.304.366	2.202.301	1.854.152	2.024.644	2.134.655	1.374.223	1.365.067	1.371.215	1.363.464
Nossa Senhora de Lourdes	468.751	11.669.607	2.062.548	2.006.860	2.074.331	1.922.544	1.940.115	1.964.423	1.978.828	989.630
Nossa Senhora do Socorro	29.404.405	14.558.265	11.632.761	10.730.647	11.016.470	10.859.080	15.038.065	9.110.062	8.335.932	7.639.579
Pacatuba	1.439.409	1.342.069	1.997.480	1.357.992	1.373.122	1.426.846	1.575.012	1.444.859	1.454.026	482.886
Pedra Mole	8.829	1.302.198	10.275.391	1.354.930	958.359	979.741	990.572	1.015.968	1.044.609	410.654
Pedrinhas	60.024	2.320.978	13.078.709	2.995.883	2.252.417	1.905.824	1.941.065	1.940.636	1.960.231	1.742.830
Pinhão	26.754	1.409.923	12.132.500	1.201.755	1.015.329	1.018.178	1.043.272	1.044.419	1.062.035	927.194
Pirambu	43.785	2.236.370	12.748.234	2.579.964	2.135.819	2.030.080	1.886.949	1.894.190	1.932.447	1.315.236
Poço Redondo	69.459	5.665.717	39.371.250	4.774.082	4.656.278	4.343.547	4.457.560	4.487.699	4.588.863	1.920.852
Poço Verde	92.258	4.865.245	16.738.281	4.653.527	4.068.900	3.940.542	3.687.048	3.705.833	3.759.233	2.234.164
Porto da Folha	58.715	7.291.152	19.542.233	9.135.060	6.935.437	7.377.704	7.295.926	7.305.996	7.262.095	2.089.811
Propriá	10.500.499	3.813.442	3.125.902	16.116.874	2.991.545	3.193.858	3.784.445	2.725.186	2.737.347	1.693.829
Riachão do Dantas	70.003	2.197.113	1.989.455	2.010.083	2.071.389	2.099.912	2.115.619	2.127.782	2.174.191	425.277
Riachuelo	33.971	1.688.586	12.871.687	2.209.057	1.522.332	1.248.168	1.271.710	1.272.401	1.294.328	1.268.942
Ribeirópolis	100.602	3.754.344	15.044.716	4.961.405	2.975.319	2.857.415	3.039.751	2.651.650	2.463.029	2.216.407
Rosário do Catete	48.071	2.230.093	15.794.032	1.958.475	1.990.650	1.943.397	1.723.392	1.721.188	1.747.575	1.715.551
Salgado	53.390	3.601.922	32.276.747	2.798.077	2.582.674	2.532.982	2.526.608	2.249.262	2.286.749	1.185.637
Santa Luzia do Itanhy	16.811	1.116.714	11.186.526	864.606	824.695	685.220	690.704	686.925	703.502	532.998
Santa Rosa de Lima	10.837	1.269.585	10.499.746	1.171.472	915.268	927.924	948.099	958.795	984.518	438.554
Santana do São Francisco	21.321	1.749.651	12.498.012	1.642.515	1.339.844	1.356.343	1.381.174	1.390.652	1.414.413	810.160
Santo Amaro das Brotas	59.593	2.326.114	14.924.935	2.191.510	2.235.971	2.221.369	1.837.061	1.839.502	1.861.630	1.811.648
São Cristóvão	25.132.248	15.616.572	6.173.046	4.312.784	5.568.116	4.899.529	3.838.833	3.305.632	3.313.241	2.816.776
São Domingos	55.265	2.059.897	13.573.675	1.793.672	1.812.026	1.598.448	1.479.778	1.472.392	1.489.337	1.440.712
São Francisco	1.003.343	269.411	629.853	264.942	651.912	460.507	241.571	336.383	243.209	253.616
São Miguel do Aleixo	15.748	1.194.104	14.023.098	835.933	719.353	737.681	761.714	751.719	778.891	543.132
Simão Dias	12.240.958	3.062.306	2.982.872	3.042.560	3.134.241	3.207.248	3.263.525	3.184.030	3.259.087	491.818
Siriri	31.341	1.439.685	12.129.276	1.317.277	1.341.980	1.289.200	934.473	927.087	941.472	916.429
Telha	14.941	966.352	10.241.160	716.472	863.903	552.611	564.390	557.860	566.996	490.672
Tobias Barreto	642.643	7.566.045	5.192.210	5.242.781	5.294.983	5.362.554	5.390.372	5.344.284	5.390.783	2.962.264
Tomar do Geru	49.872	2.425.978	13.200.677	2.416.350	2.448.826	2.233.526	2.087.735	2.087.865	2.121.532	1.521.920
Umbaúba	114.533	5.930.290	19.429.511	5.206.798	4.790.405	5.085.432	5.194.785	5.098.785	5.185.191	2.602.027
<b>TOTAL</b>	<b>157.498.908</b>	<b>396.727.663</b>	<b>701.013.972</b>	<b>386.300.473</b>	<b>313.013.220</b>	<b>249.644.586</b>	<b>258.422.253</b>	<b>249.640.893</b>	<b>237.929.814</b>	<b>135.698.219</b>

CAPEX ESGOTO	Ano 11	Ano 12	Ano 13	Ano 14	Ano 15	Ano 16	Ano 17	Ano 18	Ano 19	Ano 20
Amparo de São Francisco	220.634	211.369	195.667	186.787	195.922	186.787	194.052	180.743	186.378	180.744
Aquidabã	692.810	697.646	591.527	598.737	589.847	597.241	590.770	536.663	530.944	536.668
Aracaju	12.207.708	12.205.120	9.821.960	9.864.741	9.829.433	9.858.892	9.788.962	8.101.676	8.060.390	8.097.322
Araúá	270.624	277.238	223.779	231.167	223.779	229.417	223.329	192.745	185.357	192.745
Areia Branca	393.669	399.822	312.228	319.617	312.229	317.956	311.261	251.931	242.882	251.931
Barra dos Coqueiros	938.084	937.855	806.186	807.730	809.224	807.730	803.893	705.558	704.014	704.014
Boquim	330.910	323.177	193.480	186.395	193.780	186.395	191.829	78.427	85.812	80.222
Brejo Grande	119.360	129.742	86.260	95.420	86.260	95.420	86.019	66.528	59.140	64.756
Campo do Brito	1.238.897	1.251.109	384.008	373.539	382.514	373.538	379.942	306.098	313.479	304.506
Canhoba	254.333	261.466	250.794	256.435	249.045	256.435	249.045	254.627	247.234	254.629
Canindé de São Francisco	586.717	596.225	413.911	422.987	415.407	421.303	415.271	291.068	285.357	292.753
Capela	674.292	665.320	531.955	521.417	528.801	523.077	527.457	414.276	423.319	414.277
Carira	582.176	573.454	445.977	437.107	442.980	437.105	443.364	372.924	378.790	372.928
Carmópolis	411.932	419.097	335.122	342.508	336.894	342.508	335.477	282.636	275.250	284.409
Cedro de São João	82.660	91.179	50.068	59.205	51.818	57.455	51.486	32.496	23.359	32.496
Cristinápolis	484.538	491.449	370.662	378.050	370.662	378.050	368.937	315.207	307.818	313.436
Cumbe	299.941	306.803	270.834	278.226	270.835	278.225	270.632	259.332	251.939	261.106
Divina Pastora	194.816	203.274	175.572	184.686	177.300	182.959	176.962	168.964	163.305	170.691
Estancia	1.313.126	1.322.027	1.019.581	1.028.465	1.019.582	1.026.970	1.015.636	800.607	793.218	798.902
Feira Nova	361.991	370.327	323.726	329.434	323.727	329.434	321.555	303.213	295.821	303.214
Frei Paulo	537.968	527.413	437.194	426.546	433.928	426.545	432.777	355.079	364.231	355.080
Gararu	424.750	433.515	377.804	385.205	377.807	385.202	375.964	363.769	354.658	362.069
General Maynard	175.760	184.219	158.159	165.546	159.909	165.546	157.812	154.756	145.620	153.007
Gracho Cardoso	364.695	373.206	301.692	307.378	301.692	309.082	301.343	293.163	285.769	294.870
Ilha das Flores	140.362	148.919	95.320	102.708	95.320	102.708	95.009	68.949	63.310	70.699
Indiaroba	341.671	332.019	288.629	279.751	287.135	281.477	286.687	226.594	233.978	224.867
Itabaiana	2.132.383	2.141.069	1.511.809	1.524.898	1.511.812	1.524.894	1.505.155	947.593	934.504	947.599
Itabaianinha	478.727	467.472	311.937	301.447	310.443	301.446	306.841	157.243	164.623	157.244
Itabi	313.345	298.575	298.631	283.864	301.621	283.863	298.632	280.916	295.680	279.482
Itaporanga d Ajuda	643.088	632.473	487.729	478.853	486.235	480.513	484.925	368.242	377.283	368.243
Japaratuba	482.887	476.369	402.000	394.830	400.507	394.829	399.795	307.024	316.109	307.025
Japoatã	88.753	97.635	55.925	63.314	54.444	63.313	55.926	51.372	43.983	49.891
Lagarto	1.621.959	1.634.970	1.117.493	1.132.291	1.118.979	1.132.287	1.113.174	677.712	662.916	679.200
Laranjeiras	777.395	761.405	683.800	667.533	682.305	667.533	682.769	592.321	607.093	592.321
Macambira	228.314	238.343	199.034	208.060	199.035	208.060	198.602	189.136	181.747	189.136
Malhada dos Bois	91.253	101.724	61.245	68.634	61.246	68.633	61.147	46.472	40.789	46.473
Malhador	197.372	198.401	131.471	128.431	129.977	129.979	129.594	54.092	54.090	54.093

CAPEX ESGOTO	Ano 11	Ano 12	Ano 13	Ano 14	Ano 15	Ano 16	Ano 17	Ano 18	Ano 19	Ano 20
Maruim	359.788	349.802	306.710	297.829	305.215	297.829	304.322	254.835	263.836	254.835
Moita Bonita	197.411	191.231	173.088	162.502	171.593	162.502	171.203	145.781	153.167	145.781
Monte Alegre de Sergipe	476.335	467.988	415.114	406.239	415.236	406.238	412.820	369.963	378.957	369.965
Muribeca	254.946	245.602	215.776	205.259	214.282	205.259	214.026	170.890	178.274	170.890
Neópolis	286.146	280.310	263.111	255.781	263.165	255.780	261.617	233.066	238.902	233.067
Nossa Senhora Aparecida	582.053	575.836	533.001	525.771	531.509	525.769	531.069	482.491	488.222	480.857
Nossa Senhora da Glória	1.465.212	1.453.740	1.096.793	1.086.390	1.095.303	1.087.934	1.092.004	788.044	793.852	786.503
Nossa Senhora das Dores	307.316	314.203	208.291	217.181	208.291	215.677	206.534	135.176	126.286	133.672
Nossa Senhora de Lourdes	303.973	310.718	258.765	266.155	258.765	266.154	258.363	226.723	219.333	226.724
Nossa Senhora do Socorro	3.489.227	3.504.951	2.606.830	2.636.376	2.606.830	2.636.376	2.592.711	2.038.669	2.007.647	2.038.669
Pacatuba	175.998	191.651	128.457	143.232	128.457	141.751	127.918	93.085	78.310	93.085
Pedra Mole	272.721	263.623	242.460	232.012	240.966	233.582	240.847	218.843	227.796	218.844
Pedrinhas	304.208	294.246	253.269	242.863	250.249	242.863	249.335	206.883	214.268	206.883
Pinhão	240.450	232.624	209.866	200.986	208.372	200.986	208.005	183.055	188.736	181.351
Pirambu	317.355	309.143	271.360	262.481	269.866	262.481	269.163	215.184	222.569	213.502
Poço Redondo	964.272	941.070	851.642	823.421	845.567	825.012	844.714	751.499	773.636	751.504
Poço Verde	551.127	540.967	441.693	432.818	440.200	432.817	439.242	351.496	358.875	351.498
Porto da Folha	997.663	991.309	820.861	813.683	819.370	813.679	818.780	706.859	715.902	706.865
Propriá	617.612	641.201	503.278	529.889	504.738	526.899	503.327	433.949	411.786	433.950
Riachão do Dantas	184.908	178.897	131.571	122.694	130.077	122.693	129.905	77.981	86.956	77.982
Riachuelo	272.473	264.483	237.047	229.781	235.552	229.781	235.029	201.032	206.803	201.032
Ribeirópolis	494.899	484.543	409.935	401.054	406.780	401.054	405.671	342.903	350.289	342.903
Rosário do Catete	338.278	329.752	283.029	274.148	281.534	272.420	280.619	232.478	239.865	232.478
Salgado	510.849	493.891	447.252	429.493	442.715	429.492	442.116	380.526	393.748	380.527
Santa Luzia do Itanhy	162.903	155.517	157.575	150.399	157.785	148.694	157.785	146.985	154.371	146.985
Santa Rosa de Lima	225.207	217.660	201.601	192.722	200.107	192.722	201.641	177.051	184.435	178.734
Santana do São Francisco	265.397	259.095	230.226	221.347	228.732	221.347	228.393	190.366	199.233	190.366
Santo Amaro das Brotas	311.370	303.036	268.414	259.533	266.919	259.533	266.068	225.272	232.659	226.910
São Cristóvão	1.062.377	1.075.970	779.647	794.419	782.636	794.419	776.672	606.401	592.993	606.401
São Domingos	233.836	227.335	199.737	190.856	199.836	190.856	199.211	163.387	170.773	163.387
São Francisco	72.485	89.890	56.797	71.570	56.797	71.570	56.501	58.793	44.021	58.793
São Miguel do Aleixo	248.409	231.781	238.607	220.847	235.618	220.847	235.433	210.388	226.796	210.388
Simão Dias	504.579	521.951	345.500	360.282	345.501	360.280	343.986	210.075	195.293	210.078
Siriri	232.191	224.278	205.139	196.258	201.895	196.258	203.199	174.646	182.032	174.646
Telha	181.102	175.195	169.930	159.300	168.436	161.050	168.203	150.908	158.294	150.908
Tobias Barreto	659.492	649.147	419.366	410.492	419.555	410.491	415.248	229.479	236.856	229.481
Tomar do Geru	310.906	304.573	264.594	255.714	264.715	255.714	262.567	225.726	231.495	224.111
Umbaúba	763.126	755.134	577.593	570.200	577.581	568.718	575.839	432.264	438.162	430.784
<b>TOTAL</b>	<b>49.898.499</b>	<b>49.823.765</b>	<b>39.147.097</b>	<b>39.073.916</b>	<b>39.103.181</b>	<b>39.060.331</b>	<b>38.962.117</b>	<b>31.493.305</b>	<b>31.505.616</b>	<b>31.478.390</b>

CAPEX ESGOTO	Ano 21	Ano 22	Ano 23	Ano 24	Ano 25	Ano 26	Ano 27	Ano 28	Ano 29	Ano 30
Amparo de São Francisco	186.377	180.683	184.783	174.158	183.290	175.909	183.289	136.824	144.210	136.824
Aquidabã	530.939	538.358	512.142	522.750	513.836	521.266	513.829	249.082	241.696	249.082
Aracaju	8.061.755	8.049.902	5.591.983	5.633.399	5.599.456	5.628.915	5.579.190	4.537.566	4.497.645	4.534.577
Araúá	185.357	193.982	171.150	178.540	172.900	178.541	171.150	156.139	148.753	156.139
Areia Branca	244.542	251.766	233.724	241.114	233.725	241.115	233.724	218.713	211.327	218.713
Barra dos Coqueiros	705.558	702.191	560.260	560.260	561.755	560.260	559.189	469.848	469.848	468.305
Boquim	85.812	79.198	31.354	22.476	29.860	22.477	29.859	76	7.462	76
Brejo Grande	59.139	67.890	34.280	43.441	34.280	43.441	34.280	23.191	15.804	23.191
Campo do Brito	313.477	306.102	288.283	279.417	288.386	279.421	286.790	170.696	178.082	170.696
Canhoba	247.232	256.127	245.362	252.767	245.367	252.772	245.364	252.531	245.059	252.531
Canindé de São Francisco	283.672	295.674	181.347	187.065	182.846	188.752	181.774	124.284	116.841	124.284
Capela	423.319	413.457	343.610	333.074	342.117	333.075	342.116	274.982	282.368	274.982
Carira	378.785	371.906	307.444	298.604	304.457	298.614	305.261	241.646	247.358	241.646
Carmópolis	275.250	285.126	235.898	243.284	237.670	243.284	235.898	225.564	218.177	223.792
Cedro de São João	25.109	32.069	12.731	20.119	10.982	20.119	10.982	7.403	17	7.403
Cristinápolis	307.818	315.790	268.712	276.105	268.714	276.106	268.713	238.770	231.384	238.770
Cumbe	251.937	260.832	139.833	145.447	138.061	145.447	138.061	145.447	138.061	145.447
Divina Pastora	163.305	171.940	152.952	160.339	154.680	160.339	152.952	156.884	151.225	156.884
Estancia	793.218	804.393	646.916	655.801	646.917	654.307	646.916	567.116	558.024	565.411
Feira Nova	295.819	304.227	278.806	287.891	278.810	286.212	278.532	275.170	267.710	275.170
Frei Paulo	362.458	354.021	284.725	277.626	285.005	275.856	284.344	232.807	240.160	232.807
Gararu	354.652	365.104	317.372	326.512	317.385	326.524	317.164	310.559	301.245	310.559
General Maynard	145.620	156.023	137.336	144.722	137.336	144.722	137.336	141.223	135.586	141.223
Gracho Cardoso	285.767	294.305	272.998	280.404	273.003	280.408	272.809	272.734	263.551	271.029
Ilha das Flores	61.559	72.044	36.424	42.065	36.425	43.815	36.425	14.415	7.029	14.415
Indiaroba	233.977	226.307	204.079	196.929	202.585	195.203	202.585	164.164	173.278	164.164
Itabaiana	934.498	950.599	699.188	715.712	699.201	715.724	699.192	220.552	205.779	220.552
Itabaianinha	164.621	156.133	91.123	82.255	89.632	82.259	89.629	120	7.506	120
Itabi	295.678	279.486	292.652	279.340	295.648	277.909	292.655	277.603	290.831	277.603
Itaporanga d Ajuda	377.282	367.412	298.937	290.065	297.445	290.067	297.444	237.797	245.183	237.797
Japaratuba	314.403	306.594	272.347	261.773	269.151	261.776	270.854	175.170	184.261	176.875
Japoatã	43.982	52.868	42.461	49.853	42.463	49.855	42.461	49.775	42.360	49.775
Lagarto	662.909	680.719	485.433	498.773	485.446	498.785	483.956	106.766	91.993	106.766
Laranjeiras	608.865	591.655	553.436	538.942	551.942	538.942	555.208	508.801	523.568	508.801
Macambira	181.746	190.632	178.430	185.823	178.432	185.824	178.431	148.489	141.102	148.489
Malhada dos Bois	39.083	47.969	29.873	37.264	29.874	37.265	29.873	7.396	10	7.396
Malhador	54.090	55.589	52.447	50.959	50.954	50.960	50.953	13.624	13.624	13.624



CAPEX ESGOTO	Ano 21	Ano 22	Ano 23	Ano 24	Ano 25	Ano 26	Ano 27	Ano 28	Ano 29	Ano 30
Maruim	263.836	254.363	239.279	228.782	236.169	230.398	236.169	215.857	223.244	217.473
Moita Bonita	153.167	145.781	154.662	145.781	153.167	145.781	153.167	145.781	153.167	145.781
Monte Alegre de Sergipe	377.339	369.210	339.131	331.886	339.257	330.276	338.831	309.815	315.489	309.815
Muribeca	178.274	170.891	149.874	140.993	148.379	140.993	148.379	140.993	148.379	140.993
Neópolis	240.450	231.519	238.816	228.391	237.322	229.941	235.773	228.328	235.692	228.328
Nossa Senhora Aparecida	488.217	482.056	464.367	455.531	462.885	455.543	462.632	443.262	450.437	443.262
Nossa Senhora da Glória	795.392	783.547	555.112	546.296	555.183	546.312	551.696	386.533	392.115	386.533
Nossa Senhora das Dores	126.286	136.671	106.736	114.123	106.736	114.123	106.736	112.619	105.232	112.619
Nossa Senhora de Lourdes	219.332	226.311	200.689	209.789	200.691	208.086	200.689	154.111	146.724	154.111
Nossa Senhora do Socorro	2.009.124	2.019.640	1.169.459	1.200.481	1.169.459	1.199.004	1.165.865	865.138	835.593	865.138
Pacatuba	78.309	95.755	58.147	74.406	58.148	72.926	58.147	41.576	26.803	41.576
Pedra Mole	226.224	218.735	207.215	198.344	205.723	198.346	205.653	193.650	200.991	193.650
Pedrinhas	214.268	206.359	192.517	185.165	191.023	185.165	192.549	167.179	174.565	167.179
Pinhão	190.441	181.009	174.516	167.342	173.022	165.638	174.518	154.407	161.782	154.407
Pirambu	222.568	214.760	199.216	192.021	197.722	190.339	199.404	161.207	170.276	161.207
Poço Redondo	773.630	750.739	723.088	696.501	717.026	696.515	718.116	659.360	681.268	659.360
Poço Verde	360.555	351.502	335.939	325.395	334.450	327.083	334.446	204.243	211.629	204.243
Porto da Folha	714.212	706.298	611.576	602.754	608.415	602.769	609.757	568.374	575.498	568.374
Propriá	411.785	436.183	350.992	376.148	350.994	374.620	350.993	303.553	282.853	303.553
Riachão do Dantas	85.361	77.984	61.193	52.320	59.700	52.322	59.699	52	7.439	52
Riachuelo	206.803	200.729	188.996	180.115	187.501	180.115	189.117	168.806	176.192	168.806
Ribeirópolis	348.628	341.854	295.691	286.811	294.196	288.471	293.569	252.047	259.427	253.707
Rosário do Catete	239.865	231.827	213.862	203.254	210.640	204.981	210.640	192.890	200.276	192.890
Salgado	393.747	380.229	372.373	354.616	369.385	354.617	369.384	324.748	339.521	324.748
Santa Luzia do Itanhy	154.371	146.986	155.858	145.273	152.658	145.273	154.363	145.257	152.638	145.257
Santa Rosa de Lima	184.434	178.658	165.983	157.105	164.489	158.789	164.488	153.693	162.745	153.693
Santana do São Francisco	197.751	190.163	175.566	165.204	172.590	166.686	172.590	154.774	160.679	154.774
Santo Amaro das Brotas	232.659	224.814	214.713	204.194	213.219	204.194	213.219	197.643	203.391	196.005
São Cristóvão	591.629	605.792	346.830	362.967	349.819	362.967	347.129	216.389	201.617	216.389
São Domingos	172.367	163.387	169.082	160.201	167.587	160.201	167.587	160.201	167.587	160.201
São Francisco	45.658	61.617	37.267	50.402	37.267	50.402	37.267	47.126	33.991	47.126
São Miguel do Aleixo	225.157	210.390	226.460	207.068	221.835	207.070	223.472	158.991	173.764	158.991
Simão Dias	195.290	214.566	160.690	175.487	160.696	175.493	160.692	26.150	11.377	26.150
Siriri	182.032	174.374	172.575	163.694	171.080	163.694	171.080	163.694	171.080	163.694
Telha	158.294	150.771	155.136	146.256	153.641	146.256	153.641	138.789	146.175	138.789
Tobias Barreto	236.853	229.486	170.352	161.493	168.863	163.181	168.859	167	7.553	167
Tomar do Geru	233.110	223.614	206.959	199.698	205.466	198.083	205.154	188.280	195.649	188.280
Umbaúba	439.642	429.540	341.873	331.522	338.900	333.006	338.898	258.394	265.781	258.394
<b>TOTAL</b>	<b>31.506.671</b>	<b>31.447.180</b>	<b>24.973.617</b>	<b>24.902.874</b>	<b>24.915.338</b>	<b>24.895.922</b>	<b>24.883.555</b>	<b>19.758.000</b>	<b>19.766.740</b>	<b>19.751.628</b>

CAPEX ESGOTO	Ano 31	Ano 32	Ano 33	Ano 34	Ano 35	TOTAL
Amparo de São Francisco	144.210	136.824	145.705	136.824	144.210	20.297.645
Aquidabã	241.696	249.082	241.696	250.577	241.696	65.763.183
Aracaju	4.497.645	4.543.545	4.497.645	4.539.061	4.505.118	616.957.784
Araúá	148.753	157.634	148.753	156.139	148.753	29.652.294
Areia Branca	211.327	220.208	211.327	218.713	211.327	51.087.742
Barra dos Coqueiros	469.848	469.799	415.822	414.278	417.317	37.991.405
Boquim	7.462	76	8.957	76	7.462	10.549.033
Brejo Grande	15.804	24.685	12.260	19.647	12.260	11.957.629
Campo do Brito	178.082	170.696	179.577	170.696	178.082	52.103.805
Canhoba	243.309	254.066	245.037	250.765	243.309	23.888.382
Canindé de São Francisco	116.841	128.796	40.704	48.091	42.199	39.671.795
Capela	282.368	274.982	283.863	274.982	282.368	63.405.275
Carira	248.862	240.224	8.948	67	7.453	30.590.458
Carmópolis	218.177	225.286	204.001	211.387	204.001	47.825.018
Cedro de São João	17	8.898	17	7.403	17	5.869.608
Cristinápolis	231.384	240.265	231.384	238.770	231.384	59.684.819
Cumbe	138.061	146.942	138.061	145.447	138.061	32.216.581
Divina Pastora	149.497	160.106	147.770	155.157	147.770	20.019.863
Estancia	559.729	571.389	527.334	536.215	527.334	130.573.215
Feira Nova	267.710	276.700	170.919	178.306	170.919	37.035.997
Frei Paulo	240.160	232.824	193.438	184.557	191.943	54.703.885
Gararu	302.950	310.263	5.149	12.536	3.444	29.258.988
General Maynard	133.837	144.467	132.087	139.473	132.087	19.088.249
Gracho Cardoso	263.551	274.272	142.720	150.106	142.720	35.334.965
Ilha das Flores	7.029	15.910	7.029	14.415	7.029	11.502.027
Indiaroba	173.278	164.164	167.863	158.982	166.369	32.425.867
Itabaiana	205.779	223.542	205.779	220.552	205.779	153.675.545
Itabaianinha	7.506	120	9.001	120	7.506	23.463.836
Itabi	290.831	277.655	290.804	276.147	293.820	23.854.077
Itaporanga d Ajuda	245.183	237.797	246.678	237.797	245.183	60.972.247
Japaratuba	184.261	176.875	177.231	168.350	175.736	45.608.525
Japoatã	42.360	51.283	42.353	49.769	42.360	14.155.725
Lagarto	91.993	109.756	91.993	106.766	91.993	120.649.031
Laranjeiras	525.340	508.804	487.492	471.225	485.998	71.682.225
Macambira	141.102	149.983	141.102	148.489	141.102	27.238.122
Malhada dos Bois	10	8.891	10	7.396	10	8.626.679
Malhador	13.624	15.119	15.119	13.624	13.624	22.572.936

CAPEX ESGOTO	Ano 31	Ano 32	Ano 33	Ano 34	Ano 35	TOTAL
Maruim	223.244	215.857	215.045	206.164	213.550	41.968.604
Moita Bonita	153.167	145.781	154.662	145.781	153.167	28.209.201
Monte Alegre de Sergipe	315.489	309.862	183.950	175.069	182.455	46.641.031
Muribeca	148.379	140.993	149.874	140.993	148.379	33.462.652
Neópolis	235.692	228.339	237.181	226.775	234.143	42.069.722
Nossa Senhora Aparecida	450.437	443.363	176.452	167.571	174.957	52.075.889
Nossa Senhora da Glória	393.664	386.656	9.014	133	7.519	63.883.963
Nossa Senhora das Dores	105.232	114.113	105.232	112.619	105.232	24.417.539
Nossa Senhora de Lourdes	146.724	155.605	146.724	154.111	146.724	32.343.728
Nossa Senhora do Socorro	835.593	871.117	835.593	865.138	835.593	171.225.487
Pacatuba	26.803	44.565	26.803	41.576	26.803	15.967.990
Pedra Mole	200.991	193.672	139.780	130.899	138.286	23.585.104
Pedrinhas	174.565	167.179	176.060	167.179	174.565	35.399.176
Pinhão	161.782	154.413	144.976	136.095	143.481	25.373.621
Pirambu	170.276	161.207	168.406	159.525	166.911	34.151.226
Poço Redondo	681.268	659.480	358.154	331.511	353.670	92.167.331
Poço Verde	211.629	204.243	213.124	204.243	211.629	56.120.117
Porto da Folha	575.498	568.499	234.504	225.623	233.009	90.504.260
Propriá	282.853	305.048	268.262	293.410	268.262	60.749.067
Riachão do Dantas	7.439	52	8.933	52	7.439	19.004.524
Riachuelo	177.808	168.806	177.687	168.806	176.192	29.710.674
Ribeirópolis	259.427	252.049	250.156	241.275	248.661	48.270.640
Rosário do Catete	200.276	192.890	196.589	187.708	195.094	36.710.706
Salgado	339.521	324.748	342.510	324.748	339.521	61.699.072
Santa Luzia do Itanhy	152.638	145.260	154.131	145.256	152.638	21.095.559
Santa Rosa de Lima	162.745	153.701	140.221	131.339	138.726	22.467.488
Santana do São Francisco	160.679	153.293	160.693	151.812	159.198	28.335.039
Santo Amaro das Brotas	205.029	196.005	198.334	189.453	196.839	37.018.756
São Cristóvão	201.617	219.379	151.120	165.893	154.109	87.342.357
São Domingos	167.587	160.201	169.082	160.201	167.587	31.187.473
São Francisco	32.353	51.753	29.077	43.850	29.077	5.626.199
São Miguel do Aleixo	173.764	158.991	176.753	158.991	173.764	25.495.947
Simão Dias	11.377	30.634	11.377	26.150	11.377	42.663.678
Siriri	171.080	163.694	172.575	163.694	171.080	25.797.885
Telha	146.175	138.789	147.670	138.789	146.175	19.384.032
Tobias Barreto	7.553	167	9.048	167	7.553	53.799.989
Tomar do Geru	195.649	188.288	174.808	165.927	173.313	36.136.675
Umbaúba	265.781	258.394	267.275	258.394	265.781	68.978.737
<b>TOTAL</b>	<b>19.771.363</b>	<b>19.829.010</b>	<b>17.097.459</b>	<b>17.019.820</b>	<b>17.040.204</b>	<b>3.812.995.600</b>

#### 4.8. PROJEÇÃO DE CUSTOS OPERACIONAIS EM ÁGUA POR MUNICÍPIO

OPEX ÁGUA	Ano 1	Ano 2	Ano 3	Ano 4	Ano 5	Ano 6	Ano 7	Ano 8	Ano 9	Ano 10
Amparo de São Francisco	109.639	113.554	115.361	117.373	117.589	116.747	117.292	117.398	120.758	120.899
Aquidabã	852.631	873.189	885.203	898.536	901.138	897.003	900.824	902.076	923.431	924.812
Aracaju	18.238.969	19.191.534	19.811.649	20.439.595	20.884.299	20.779.795	21.283.163	21.392.478	22.455.963	22.515.761
Araúá	150.159	157.593	162.113	166.816	169.872	168.555	170.286	171.296	179.315	180.467
Areia Branca	492.888	509.527	520.229	531.234	539.166	538.574	544.664	547.019	563.378	565.016
Barra dos Coqueiros	380.312	417.255	442.701	468.764	487.887	484.485	499.531	506.882	552.930	560.290
Boquim	437.384	460.481	474.872	616.207	627.072	623.246	635.561	636.672	661.554	661.665
Brejo Grande	126.612	133.660	143.630	148.654	152.084	151.353	153.366	154.987	163.371	165.397
Campo do Brito	523.448	542.777	556.560	571.138	581.944	583.950	592.176	597.727	618.023	623.065
Canhoba	151.378	154.621	156.180	158.126	158.483	157.901	157.936	158.212	161.272	161.911
Canindé de São Francisco	423.414	462.700	493.221	537.382	564.499	575.594	620.292	628.419	664.488	673.577
Capela	1.580.171	1.659.107	1.710.892	1.763.457	1.800.317	1.788.595	1.816.623	1.830.833	1.926.592	1.939.589
Carira	936.342	958.569	973.031	988.930	994.271	992.597	999.118	1.003.941	1.028.913	1.033.570
Carmópolis	633.257	681.780	713.936	746.774	770.670	765.861	784.514	793.567	851.692	859.907
Cedro de São João	109.638	116.495	142.434	146.890	149.716	147.803	149.575	150.043	158.199	158.561
Cristinápolis	244.793	260.219	270.583	354.389	362.143	361.024	366.686	370.095	388.557	391.970
Cumbe	154.651	160.909	165.052	169.844	172.970	173.326	174.094	176.311	182.735	186.243
Divina Pastora	43.477	47.236	49.787	52.405	54.323	53.999	55.525	56.361	61.064	61.871
Estancia	4.440.795	4.619.470	4.726.142	4.914.004	4.979.590	4.919.194	4.967.180	4.968.973	5.178.145	5.175.318
Feira Nova	508.283	513.928	516.127	519.483	519.130	516.822	517.345	516.163	520.952	518.479
Frei Paulo	381.924	399.114	410.542	422.741	442.640	442.087	447.535	451.562	470.751	475.508
Gararu	265.479	282.566	294.001	303.221	309.864	312.261	314.972	320.768	333.342	341.353
General Maynard	42.245	45.224	47.127	49.052	50.408	49.911	50.941	51.407	54.952	55.347
Gracho Cardoso	256.217	262.662	266.796	271.293	272.985	272.795	273.918	275.500	282.160	284.297
Ilha das Flores	193.309	204.556	211.393	241.607	246.539	245.538	248.554	250.160	261.449	263.439
Indiaroba	178.901	190.842	199.169	207.990	214.434	214.576	218.890	222.692	237.160	241.660
Itabaiana	3.428.039	3.573.130	3.672.440	3.774.893	3.851.176	3.855.410	3.909.348	3.938.228	4.085.112	4.108.113
Itabaianinha	998.580	1.040.094	1.068.409	1.098.213	1.120.144	1.120.732	1.137.028	1.146.774	1.192.295	1.201.490
Itabi	241.348	247.446	251.502	256.133	257.767	257.559	257.645	258.216	263.807	265.143
Itaporanga d Ajuda	324.010	330.627	334.895	363.498	367.411	370.302	372.099	374.929	378.914	382.391
Japaratuba	411.412	429.584	442.020	455.382	464.952	466.936	472.970	478.790	499.170	505.858
Japoatã	214.906	223.569	237.782	244.382	248.845	248.424	250.541	252.918	263.160	266.263
Lagarto	2.841.067	2.937.714	3.001.243	3.070.032	3.116.694	3.110.898	3.138.004	3.157.078	3.262.369	3.284.778
Laranjeiras	406.813	438.706	470.976	492.521	519.897	514.887	531.806	535.516	572.998	576.378
Macambira	235.526	243.921	249.283	255.176	259.659	260.390	264.023	265.418	273.306	274.560
Malhada dos Bois	107.046	114.914	118.274	122.099	124.778	125.440	126.707	128.706	134.045	136.789
Malhador	292.880	305.553	314.397	469.002	476.452	477.636	482.121	485.957	500.309	504.590

OPEX ÁGUA	Ano 1	Ano 2	Ano 3	Ano 4	Ano 5	Ano 6	Ano 7	Ano 8	Ano 9	Ano 10
Maruim	284.929	300.811	310.661	320.562	326.748	321.907	326.268	327.527	346.984	347.648
Moita Bonita	165.760	174.437	180.746	187.199	198.578	198.428	202.702	204.446	215.006	216.337
Monte Alegre de Sergipe	317.128	331.008	339.907	349.225	365.947	363.893	367.994	370.253	386.293	388.702
Muribeca	195.328	203.656	209.479	216.001	220.612	221.221	223.539	226.440	235.823	239.701
Neópolis	353.833	366.761	374.357	389.707	393.982	388.701	389.961	389.175	403.309	402.436
Nossa Senhora Aparecida	303.977	317.405	327.045	337.909	352.246	355.077	359.686	364.705	378.718	385.411
Nossa Senhora da Glória	3.384.952	3.450.362	3.492.533	3.536.895	3.588.588	3.597.895	3.625.719	3.635.512	3.685.057	3.685.984
Nossa Senhora das Dores	459.068	482.336	491.936	506.996	517.119	511.776	519.447	521.225	548.673	549.366
Nossa Senhora de Lourdes	270.853	277.267	281.101	285.510	286.799	286.050	287.211	288.382	295.295	296.592
Nossa Senhora do Socorro	4.789.065	5.077.666	5.280.120	5.484.988	5.640.085	5.645.564	5.917.147	5.934.154	6.211.268	6.215.172
Pacatuba	154.224	162.922	169.371	176.421	181.854	183.544	187.090	191.107	201.546	206.393
Pedra Mole	98.087	102.034	104.952	108.277	112.656	113.408	114.715	116.583	121.033	123.436
Pedrinhas	135.118	148.394	157.302	167.348	175.230	176.338	187.525	189.324	202.664	204.476
Pinhão	117.681	122.734	125.877	129.206	136.114	134.955	136.516	137.028	143.040	143.435
Pirambu	194.641	203.323	232.405	238.417	242.467	241.502	243.716	245.585	255.555	257.405
Poço Redondo	654.930	681.218	700.852	722.207	759.066	764.723	780.248	790.233	819.547	831.086
Poço Verde	395.837	416.918	430.886	445.668	455.623	453.072	471.626	475.664	500.219	505.066
Porto da Folha	1.927.263	1.953.598	1.967.719	1.984.318	2.006.842	2.004.355	2.008.341	2.009.646	2.031.558	2.031.912
Propriá	580.272	612.087	748.801	769.269	781.803	771.866	779.415	781.676	820.169	821.870
Riachão do Dantas	921.755	936.032	946.197	957.071	964.875	967.415	972.896	976.301	990.300	991.993
Riachuelo	236.300	248.803	256.970	265.257	271.071	269.101	273.595	275.238	289.737	290.709
Ribeirópolis	355.671	374.808	387.407	400.214	421.580	418.912	425.726	428.777	451.179	453.545
Rosário do Catete	146.632	157.780	165.121	172.596	177.943	176.548	180.738	182.718	196.169	197.960
Salgado	231.108	247.320	259.681	292.683	302.741	304.377	311.701	316.964	336.829	342.895
Santa Luzia do Itanhhy	64.751	70.775	76.050	81.523	86.013	87.286	93.168	95.642	103.924	106.550
Santa Rosa de Lima	64.708	70.575	75.379	80.467	84.733	86.901	95.479	96.621	101.306	102.850
Santana do São Francisco	150.378	158.643	172.862	178.523	182.371	181.551	183.923	185.682	195.062	197.105
Santo Amaro das Brotas	226.354	237.740	244.924	252.179	256.864	253.929	257.438	258.471	272.065	272.492
São Cristóvão	2.220.292	2.335.585	2.413.878	2.493.249	2.550.998	2.544.148	2.610.706	2.630.183	2.762.834	2.775.843
São Domingos	260.810	271.248	278.289	285.379	290.689	290.617	295.308	296.652	307.388	307.967
São Francisco	80.427	84.434	86.998	89.668	91.447	90.884	92.348	92.924	97.456	97.787
São Miguel do Aleixo	76.772	79.841	81.996	84.200	88.206	87.938	88.944	89.630	93.396	94.116
Simão Dias	1.607.594	1.648.919	1.674.979	1.703.011	1.741.660	1.739.175	1.753.220	1.757.655	1.798.132	1.799.990
Siriri	115.635	120.655	123.628	158.208	160.397	159.407	161.159	161.391	166.436	166.019
Telha	31.374	33.317	47.342	48.672	49.593	49.395	50.054	50.439	52.734	53.081
Tobias Barreto	835.898	885.794	918.278	952.086	999.309	1.002.472	1.016.578	1.023.829	1.083.118	1.091.391
Tomar do Geru	277.111	287.580	294.929	302.763	308.557	309.148	313.630	316.239	327.768	330.166
Umbaúba	630.988	676.613	712.793	750.506	782.750	799.843	858.072	867.940	903.949	914.385
<b>TOTAL</b>	<b>64.675.448</b>	<b>67.616.224</b>	<b>69.763.704</b>	<b>72.311.619</b>	<b>73.885.965</b>	<b>73.695.529</b>	<b>75.166.403</b>	<b>75.576.032</b>	<b>78.758.169</b>	<b>79.085.598</b>

OPEX ÁGUA	Ano 11	Ano 12	Ano 13	Ano 14	Ano 15	Ano 16	Ano 17	Ano 18	Ano 19	Ano 20
Amparo de São Francisco	121.529	122.284	122.626	122.971	123.670	123.910	124.446	124.696	124.801	124.943
Aquidabã	932.556	940.528	945.330	949.609	956.098	960.204	965.648	967.890	969.734	971.273
Aracaju	22.703.197	22.902.106	23.042.157	23.156.990	23.376.708	23.483.146	23.653.251	23.755.954	23.839.677	23.908.827
Araúá	181.334	182.329	182.782	183.059	184.137	184.364	185.092	185.371	185.558	185.604
Areia Branca	569.593	574.477	577.345	579.988	584.017	586.378	589.819	591.481	592.856	593.860
Barra dos Coqueiros	566.290	572.713	577.755	581.714	590.016	593.566	599.755	603.961	607.345	610.089
Boquim	664.798	668.239	670.085	671.339	675.073	676.159	678.792	679.963	680.759	681.143
Brejo Grande	166.592	167.841	168.866	169.713	171.303	172.088	173.324	174.238	175.015	175.685
Campo do Brito	630.447	637.840	643.276	648.157	654.835	659.717	665.598	669.000	672.243	675.244
Canhoba	162.949	164.017	164.834	165.582	166.629	167.353	168.097	168.743	169.335	169.883
Canindé de São Francisco	682.430	691.568	697.907	703.458	712.172	717.418	724.612	729.223	733.258	736.823
Capela	1.953.471	1.968.310	1.978.957	1.987.448	2.004.912	2.012.645	2.025.809	2.034.918	2.042.397	2.048.547
Carira	1.046.799	1.060.243	1.070.339	1.079.891	1.091.693	1.101.044	1.111.762	1.119.577	1.126.801	1.133.695
Carmópolis	869.100	878.836	885.423	890.659	901.331	906.079	914.160	919.561	923.939	927.473
Cedro de São João	158.982	159.503	159.801	159.909	160.813	160.868	161.423	161.665	161.763	161.754
Cristinápolis	395.900	399.992	402.785	405.111	409.128	411.296	414.541	416.468	418.076	419.485
Cumbe	187.064	187.932	188.414	188.792	189.634	189.978	190.604	190.771	190.857	190.880
Divina Pastora	62.639	63.439	64.087	64.625	65.600	66.094	66.855	67.470	68.001	68.465
Estancia	5.201.783	5.230.770	5.250.086	5.264.007	5.300.421	5.312.792	5.338.842	5.354.926	5.367.048	5.376.294
Feira Nova	524.329	530.647	534.669	538.131	542.672	546.479	550.299	552.974	555.126	557.182
Frei Paulo	480.605	485.814	489.366	492.456	497.297	500.246	504.224	506.735	508.936	510.844
Gararu	345.348	349.396	352.890	356.214	360.333	363.562	367.248	370.466	373.518	376.436
General Maynard	55.817	56.323	56.682	56.981	57.600	57.869	58.324	58.679	58.970	59.188
Gracho Cardoso	287.220	290.057	292.049	293.915	296.459	298.280	300.428	301.994	303.323	304.710
Ilha das Flores	264.709	266.045	266.813	267.341	268.916	269.378	270.418	270.970	271.286	271.520
Indiaroba	244.645	247.724	250.243	252.468	255.894	257.993	260.817	263.137	265.203	267.078
Itabaiana	4.148.679	4.190.691	4.216.540	4.239.516	4.275.358	4.297.482	4.327.394	4.341.862	4.354.103	4.364.672
Itabaianinha	1.214.560	1.228.132	1.236.743	1.244.358	1.256.006	1.263.364	1.273.050	1.278.355	1.283.023	1.286.975
Itabi	266.517	267.947	268.787	269.504	270.759	271.437	272.441	273.064	273.469	273.925
Itaporanga d Ajuda	386.352	390.260	392.396	394.554	396.808	398.897	401.131	402.037	402.915	403.771
Japaratuba	511.450	517.266	521.591	525.513	531.078	534.847	539.614	543.091	546.324	549.240
Japoatã	268.102	269.969	271.510	272.881	275.093	276.321	278.145	279.476	280.633	281.705
Lagarto	3.314.390	3.345.042	3.367.693	3.387.966	3.417.791	3.437.324	3.462.573	3.477.461	3.490.574	3.502.394
Laranjeiras	579.371	582.777	585.155	586.639	591.826	593.047	596.503	598.909	600.665	601.912
Macambira	277.111	279.950	281.264	282.409	284.477	285.565	287.079	287.578	288.229	288.229
Malhada dos Bois	138.127	139.495	140.536	141.522	142.848	143.760	144.901	145.562	146.186	146.718
Malhador	509.047	513.612	516.635	519.373	523.101	525.729	529.065	530.653	532.020	533.213

OPEX ÁGUA	Ano 11	Ano 12	Ano 13	Ano 14	Ano 15	Ano 16	Ano 17	Ano 18	Ano 19	Ano 20
Maruim	349.172	350.889	352.285	353.177	356.040	356.787	358.766	360.224	361.364	362.231
Moita Bonita	218.807	221.368	222.793	224.060	226.234	227.405	229.091	229.788	230.205	230.478
Monte Alegre de Sergipe	392.482	396.365	399.172	401.613	405.576	407.893	411.132	413.328	415.245	417.002
Muribeca	241.787	243.885	245.376	246.633	248.633	249.816	251.452	252.255	252.918	253.470
Neópolis	401.960	401.755	401.209	400.317	400.990	400.021	399.997	399.638	399.019	398.210
Nossa Senhora Aparecida	389.950	394.514	397.226	399.693	403.187	405.563	408.561	410.211	411.672	412.988
Nossa Senhora da Glória	3.747.453	3.809.646	3.854.247	3.897.467	3.945.465	3.988.292	4.034.137	4.064.966	4.094.957	4.123.998
Nossa Senhora das Dores	552.628	556.155	558.482	560.187	564.640	566.080	569.265	570.743	571.765	572.354
Nossa Senhora de Lourdes	299.483	302.438	304.368	306.144	308.566	310.286	312.399	313.677	314.835	315.900
Nossa Senhora do Socorro	6.269.124	6.326.179	6.365.669	6.398.319	6.459.469	6.489.767	6.537.439	6.566.805	6.591.035	6.611.286
Pacatuba	209.738	213.132	216.009	218.680	222.116	224.715	227.749	230.343	232.737	235.026
Pedra Mole	125.147	126.881	128.282	129.609	131.233	132.466	133.943	135.134	136.204	137.226
Pedrinhas	205.988	207.617	208.229	208.540	210.105	210.325	211.315	211.681	211.822	211.775
Pinhão	144.840	146.310	147.422	148.387	149.903	150.817	152.046	152.981	153.805	154.489
Pirambu	259.656	262.003	263.566	264.917	267.161	268.444	270.269	271.483	272.446	273.376
Poço Redondo	844.658	858.257	869.717	880.553	893.675	904.066	915.972	925.548	934.616	943.263
Poço Verde	508.213	511.632	514.009	515.881	519.972	521.634	524.661	526.237	527.404	528.259
Porto da Folha	2.055.802	2.080.353	2.096.352	2.111.786	2.129.521	2.144.718	2.161.315	2.172.089	2.182.410	2.191.895
Propriá	824.656	827.877	830.334	831.847	837.292	838.584	842.233	844.587	846.255	847.440
Riachão do Dantas	1.002.279	1.013.373	1.020.181	1.027.411	1.035.788	1.042.866	1.050.644	1.054.943	1.058.994	1.062.841
Riachuelo	293.015	295.477	296.776	297.742	300.118	300.982	302.701	303.603	304.189	304.586
Ribeirópolis	457.272	461.288	463.993	466.186	470.567	472.590	475.907	478.025	479.756	481.245
Rosário do Catete	199.911	201.991	203.492	204.695	207.158	208.247	210.095	211.477	212.620	213.559
Salgado	347.373	351.968	354.546	356.709	360.569	362.571	365.591	366.996	368.067	368.896
Santa Luzia do Itanhy	108.869	111.234	113.644	115.843	118.753	120.848	123.385	125.379	127.237	128.953
Santa Rosa de Lima	103.531	104.234	104.816	105.306	106.188	106.648	107.326	107.819	108.222	108.570
Santana do São Francisco	198.627	200.200	201.309	202.180	203.893	204.733	206.047	206.949	207.697	208.290
Santo Amaro das Brotas	274.026	275.776	277.068	278.091	280.425	281.345	283.036	284.358	285.375	286.258
São Cristóvão	2.805.143	2.835.764	2.858.583	2.878.336	2.910.626	2.929.299	2.955.583	2.973.895	2.989.817	3.003.941
São Domingos	310.851	313.998	315.623	316.991	319.568	320.847	322.763	323.386	323.818	324.105
São Francisco	98.718	99.698	100.357	100.908	101.977	102.491	103.276	103.902	104.445	104.852
São Miguel do Aleixo	95.172	96.200	97.036	97.727	98.822	99.541	100.469	101.022	101.570	102.006
Simão Dias	1.814.368	1.829.156	1.837.190	1.844.272	1.855.352	1.862.117	1.871.306	1.874.183	1.876.341	1.877.727
Siriri	167.252	168.547	169.234	169.695	170.689	171.112	171.961	172.197	172.441	172.612
Telha	53.547	54.073	54.440	54.753	55.285	55.616	56.041	56.341	56.638	56.862
Tobias Barreto	1.096.689	1.102.622	1.106.780	1.109.572	1.118.063	1.120.449	1.126.277	1.129.194	1.131.095	1.132.219
Tomar do Geru	333.860	337.646	340.411	342.919	346.440	348.842	351.861	353.870	355.549	357.204
Umbaúba	925.502	936.788	944.361	951.107	960.804	967.271	975.531	980.505	984.818	988.695
<b>TOTAL</b>	<b>79.801.383</b>	<b>80.551.401</b>	<b>81.069.003</b>	<b>81.513.015</b>	<b>82.263.364</b>	<b>82.682.774</b>	<b>83.287.626</b>	<b>83.658.643</b>	<b>83.973.091</b>	<b>84.243.765</b>

OPEX ÁGUA	Ano 21	Ano 22	Ano 23	Ano 24	Ano 25	Ano 26	Ano 27	Ano 28	Ano 29	Ano 30
Amparo de São Francisco	125.250	125.444	125.371	125.695	125.662	125.675	125.593	125.792	125.577	125.458
Aquidabã	973.864	975.717	976.070	978.303	978.769	978.991	979.138	979.503	977.589	975.903
Aracaju	24.026.960	24.111.057	24.140.839	24.266.923	24.309.025	24.339.016	24.365.338	24.463.374	24.459.069	24.458.562
Araúá	186.043	186.199	186.080	186.639	186.607	186.493	186.355	186.808	186.506	186.233
Areia Branca	595.743	597.104	597.676	599.694	600.442	601.005	601.507	602.429	601.938	601.358
Barra dos Coqueiros	614.897	618.235	620.504	626.911	629.694	631.939	634.011	640.388	642.307	644.383
Boquim	682.705	683.530	683.234	685.297	685.294	685.085	684.793	686.309	685.486	684.682
Brejo Grande	176.708	177.505	178.012	179.238	179.829	180.357	180.830	181.919	182.257	182.623
Campo do Brito	678.887	682.114	683.759	687.113	688.949	690.739	692.314	693.921	693.853	693.700
Canhoba	170.578	171.168	171.732	172.411	172.844	173.406	173.794	174.506	175.078	175.501
Canindé de São Francisco	741.887	745.885	747.991	753.096	755.574	757.668	759.612	763.709	764.554	765.523
Capela	2.058.928	2.066.323	2.070.247	2.082.591	2.087.573	2.091.477	2.095.040	2.105.540	2.106.987	2.108.801
Carira	1.141.850	1.149.050	1.153.818	1.160.550	1.165.573	1.170.329	1.174.826	1.179.693	1.182.252	1.184.903
Carmópolis	933.647	937.990	940.331	947.836	950.826	953.105	955.226	961.979	963.154	964.581
Cedro de São João	162.125	162.266	162.136	162.739	162.734	162.611	162.462	163.009	162.756	162.535
Cristinápolis	421.653	423.292	423.859	426.079	426.845	427.406	427.951	429.513	429.402	429.357
Cumbe	191.131	191.220	191.122	191.439	191.389	191.292	191.180	191.187	190.753	190.339
Divina Pastora	69.138	69.660	70.075	70.914	71.369	71.779	72.169	72.983	73.323	73.689
Estancia	5.394.865	5.402.025	5.404.429	5.427.059	5.432.053	5.434.523	5.436.284	5.457.628	5.457.631	5.458.433
Feira Nova	559.962	562.115	563.188	564.887	566.037	567.110	568.159	568.913	568.997	569.109
Frei Paulo	513.617	515.818	516.868	519.543	520.788	521.895	522.888	524.853	525.198	525.556
Gararu	379.771	382.784	385.349	388.761	391.409	393.979	396.503	399.585	401.737	403.953
General Maynard	59.591	59.879	60.084	60.589	60.834	61.014	61.204	61.705	61.837	62.003
Gracho Cardoso	306.226	307.687	308.478	309.911	310.760	311.684	312.449	313.443	313.887	314.218
Ilha das Flores	272.186	272.572	272.506	273.365	273.417	273.358	273.268	273.902	273.562	273.263
Indiaroba	269.545	271.589	273.197	276.004	277.751	279.338	280.880	283.517	284.818	286.177
Itabaiana	4.381.202	4.393.556	4.397.774	4.413.397	4.419.094	4.423.429	4.427.378	4.433.558	4.427.686	4.422.415
Itabaianinha	1.292.989	1.297.494	1.298.762	1.303.858	1.305.599	1.306.860	1.307.966	1.311.075	1.309.962	1.309.132
Itabi	274.518	275.050	275.331	275.973	276.312	276.595	276.860	277.487	277.600	277.737
Itaporanga d Ajuda	404.716	405.538	405.488	405.632	405.593	405.542	405.485	404.871	404.156	403.398
Japarutuba	552.954	556.159	558.260	562.007	564.363	566.447	568.530	571.643	573.036	574.422
Japoatã	283.164	284.353	285.186	286.942	287.929	288.751	289.585	291.168	291.852	292.518
Lagarto	3.518.724	3.531.777	3.538.896	3.554.949	3.563.226	3.570.308	3.577.023	3.585.496	3.584.434	3.583.675
Laranjeiras	604.873	606.639	607.577	611.891	613.243	614.184	614.994	619.094	619.583	620.221
Macambira	288.838	289.218	288.882	289.408	289.376	289.267	289.136	289.030	288.252	287.502
Malhada dos Bois	147.474	148.093	148.375	149.055	149.415	149.731	150.032	150.313	150.240	150.183
Malhador	534.977	536.151	536.770	538.322	538.896	539.331	539.720	540.089	539.435	538.654



OPEX ÁGUA	Ano 21	Ano 22	Ano 23	Ano 24	Ano 25	Ano 26	Ano 27	Ano 28	Ano 29	Ano 30
Maruim	364.012	365.119	365.889	368.423	369.421	370.152	370.849	373.302	373.830	374.428
Moita Bonita	231.320	231.734	231.576	232.454	232.417	232.263	232.165	232.530	231.990	231.396
Monte Alegre de Sergipe	419.424	421.337	422.437	424.952	426.228	427.326	428.369	430.393	430.905	431.474
Muribeca	254.337	254.990	255.149	256.015	256.258	256.414	256.541	256.841	256.431	256.002
Neópolis	398.109	397.534	396.950	397.767	397.421	396.918	396.371	397.484	397.138	396.912
Nossa Senhora Aparecida	414.810	416.271	416.823	418.385	419.105	419.660	420.232	421.252	421.252	421.297
Nossa Senhora da Glória	4.155.510	4.185.467	4.203.354	4.225.164	4.243.559	4.261.429	4.278.826	4.291.348	4.299.317	4.307.468
Nossa Senhora das Dores	574.293	575.279	575.363	578.007	578.419	578.511	578.507	580.341	579.413	578.638
Nossa Senhora de Lourdes	317.278	318.431	318.929	319.882	320.451	320.946	321.266	321.835	321.751	321.694
Nossa Senhora do Socorro	6.644.877	6.669.111	6.679.197	6.715.654	6.729.090	6.739.202	6.748.295	6.777.508	6.778.703	6.780.875
Pacatuba	237.708	240.084	242.101	244.904	247.007	248.994	250.898	253.541	255.246	256.980
Pedra Mole	138.462	139.522	140.325	141.422	142.257	143.055	143.838	144.741	145.255	145.844
Pedrinhas	212.336	212.492	212.289	213.231	213.158	212.964	212.730	213.565	213.196	212.875
Pinhão	155.510	156.329	156.894	157.973	158.609	159.171	159.658	160.687	161.054	161.443
Pirambu	274.636	276.691	276.191	277.507	278.109	278.609	279.078	280.085	280.222	280.303
Poço Redondo	953.095	961.997	968.524	977.646	984.436	990.877	997.175	1.004.305	1.008.500	1.012.788
Poço Verde	530.177	531.348	531.709	534.139	534.758	535.121	535.405	536.954	536.332	535.766
Porto da Folha	2.203.017	2.213.271	2.218.773	2.226.532	2.232.281	2.237.743	2.243.098	2.247.410	2.249.696	2.251.610
Propriá	850.386	852.091	852.756	856.913	857.986	858.664	859.213	862.890	862.867	863.024
Riachão do Dantas	1.068.003	1.071.980	1.074.664	1.077.836	1.080.647	1.083.290	1.085.865	1.086.640	1.086.038	1.086.210
Riachuelo	305.634	306.302	306.332	307.566	307.761	307.799	307.793	308.792	308.454	308.167
Ribeirópolis	483.675	485.406	486.260	489.079	490.182	491.036	491.814	494.178	494.447	494.794
Rosário do Catete	215.118	216.248	217.016	218.993	219.911	220.672	221.382	223.247	223.827	224.436
Salgado	370.532	371.597	371.637	373.255	373.493	373.536	373.521	374.705	374.213	373.767
Santa Luzia do Itanhy	131.039	132.853	134.071	136.038	137.342	138.542	139.703	141.273	142.010	142.775
Santa Rosa de Lima	109.125	109.528	109.735	110.302	110.572	110.779	110.972	111.408	111.459	111.544
Santana do São Francisco	209.317	210.063	210.494	211.670	212.197	212.590	212.988	214.039	214.252	214.498
Santo Amaro das Brotas	287.719	288.736	289.443	291.408	292.273	292.978	293.633	295.526	296.017	296.556
São Cristóvão	3.023.965	3.039.829	3.049.437	3.070.718	3.081.730	3.091.299	3.100.321	3.118.439	3.123.890	3.129.857
São Domingos	324.884	325.321	325.068	325.783	325.816	325.569	325.287	325.507	324.708	323.949
São Francisco	105.541	106.009	106.413	107.161	107.544	107.874	108.259	108.940	109.174	109.424
São Miguel do Aleixo	102.669	103.151	103.429	104.096	104.413	104.689	105.011	105.349	105.393	105.451
Simão Dias	1.881.230	1.883.415	1.882.527	1.885.285	1.884.858	1.883.991	1.882.992	1.882.034	1.877.226	1.872.577
Siriri	172.929	173.177	173.040	173.484	173.409	173.376	173.223	173.465	173.199	172.952
Telha	57.230	57.523	57.696	58.119	58.317	58.527	58.688	59.066	59.214	59.370
Tobias Barreto	1.136.020	1.137.954	1.138.298	1.143.787	1.144.786	1.145.147	1.145.294	1.149.255	1.147.738	1.146.438
Tomar do Geru	359.222	360.880	361.721	363.681	364.641	365.475	366.266	367.539	367.875	368.120
Umbaúba	994.101	998.381	1.000.059	1.004.547	1.006.568	1.008.236	1.009.889	1.012.683	1.012.457	1.012.451
<b>TOTAL</b>	<b>84.659.435</b>	<b>84.968.702</b>	<b>85.110.829</b>	<b>85.534.798</b>	<b>85.712.522</b>	<b>85.855.143</b>	<b>85.985.897</b>	<b>86.299.030</b>	<b>86.311.430</b>	<b>86.334.852</b>

OPEX ÁGUA	Ano 31	Ano 32	Ano 33	Ano 34	Ano 35	TOTAL
Amparo de São Francisco	125.329	125.128	124.885	124.562	124.309	4.282.217
Aquidabã	974.004	972.315	969.375	966.451	963.299	33.137.006
Aracaju	24.454.336	24.453.904	24.416.109	24.378.392	24.337.039	805.795.161
Araúá	185.935	185.663	185.291	184.922	184.483	6.306.357
Areia Branca	600.717	600.278	599.123	597.823	596.609	20.184.956
Barra dos Coqueiros	646.286	648.347	649.622	650.894	652.004	20.254.662
Boquim	683.793	683.067	681.769	680.550	679.169	22.835.827
Brejo Grande	182.961	183.347	183.568	183.817	184.009	5.924.760
Campo do Brito	693.635	693.477	692.221	690.973	689.807	22.692.629
Canhoba	175.912	176.331	176.793	177.259	177.709	5.858.465
Canindé de São Francisco	766.370	767.328	767.426	767.533	767.513	24.164.126
Capela	2.110.280	2.112.051	2.112.043	2.112.035	2.111.666	69.305.172
Carira	1.187.466	1.190.100	1.190.709	1.191.335	1.191.859	38.465.440
Carmópolis	965.752	967.175	967.951	968.726	969.303	30.966.102
Cedro de São João	162.286	162.067	161.763	161.460	161.129	5.469.913
Cristinápolis	429.199	429.152	428.585	428.022	427.395	13.870.951
Cumbe	189.910	189.493	188.890	188.297	187.679	6.466.380
Divina Pastora	74.037	74.390	74.728	75.065	75.374	2.282.018
Estancia	5.458.415	5.459.244	5.458.572	5.457.901	5.456.523	183.481.362
Feira Nova	569.196	569.306	568.484	567.666	566.820	19.099.167
Frei Paulo	525.854	526.263	526.019	525.786	525.484	17.157.358
Gararu	406.098	408.261	410.055	411.864	413.617	12.666.964
General Maynard	62.156	62.299	62.437	62.575	62.700	1.993.955
Gracho Cardoso	314.664	315.124	315.139	315.161	315.154	10.371.042
Ilha das Flores	272.930	272.632	272.113	271.601	271.049	9.145.663
Indiaroba	287.481	288.825	289.981	291.153	292.254	8.924.026
Itabaiana	4.416.637	4.411.412	4.400.279	4.389.193	4.377.555	147.086.749
Itabaianinha	1.308.154	1.307.318	1.304.905	1.302.383	1.299.703	43.254.485
Itabi	277.977	278.109	278.263	278.425	278.561	9.419.214
Itaporanga d Ajuda	402.689	401.924	400.606	399.246	397.923	13.621.003
Japaratuba	575.810	577.250	578.068	578.896	579.647	18.484.581
Japoatã	293.200	293.856	294.477	295.050	295.580	9.558.238
Lagarto	3.582.557	3.581.830	3.576.174	3.570.576	3.564.567	118.607.300
Laranjeiras	620.713	621.351	621.742	622.150	622.427	20.217.982
Macambira	286.951	286.202	285.201	283.981	282.958	9.737.077
Malhada dos Bois	150.112	150.052	149.747	149.446	149.126	4.909.845
Malhador	537.828	537.215	535.702	534.199	532.643	17.601.277

OPEX ÁGUA	Ano 31	Ano 32	Ano 33	Ano 34	Ano 35	TOTAL
Maruim	374.991	375.587	376.061	376.496	376.899	12.350.436
Moita Bonita	230.860	230.269	229.600	228.931	228.229	7.671.600
Monte Alegre de Sergipe	431.987	432.552	432.628	432.708	432.673	14.065.551
Muribeca	255.598	255.165	254.441	253.776	253.026	8.509.009
Neópolis	396.575	396.352	396.338	396.329	396.267	13.809.801
Nossa Senhora Aparecida	421.307	421.346	420.904	420.475	420.051	13.808.915
Nossa Senhora da Glória	4.315.148	4.323.270	4.322.842	4.322.449	4.321.855	139.301.128
Nossa Senhora das Dores	577.718	576.902	575.822	574.694	573.521	19.405.668
Nossa Senhora de Lourdes	321.613	321.552	320.970	320.544	319.939	10.750.238
Nossa Senhora do Socorro	6.782.070	6.784.296	6.776.179	6.768.118	6.759.014	221.942.509
Pacatuba	258.669	260.380	261.909	263.406	264.891	7.831.436
Pedra Mole	146.419	147.003	147.333	147.730	148.110	4.592.622
Pedrinhas	212.531	212.214	211.828	211.444	211.018	7.028.985
Pinhão	161.808	162.194	162.465	162.736	162.983	5.227.098
Pirambu	280.442	280.611	280.479	280.260	280.096	9.210.657
Poço Redondo	1.016.951	1.021.187	1.023.443	1.025.595	1.027.733	31.448.687
Poço Verde	535.153	534.586	533.652	532.696	531.685	17.757.962
Porto da Folha	2.253.421	2.255.294	2.253.659	2.252.056	2.250.321	74.839.975
Propriá	863.011	863.170	862.764	862.402	861.866	28.728.336
Riachão do Dantas	1.085.595	1.085.741	1.082.940	1.080.872	1.078.012	36.208.489
Riachuelo	307.835	307.620	307.061	306.569	305.964	10.285.617
Ribeirópolis	495.064	495.411	495.354	495.242	495.111	16.201.699
Rosário do Catete	225.011	225.616	226.151	226.667	227.135	7.158.881
Salgado	373.284	372.839	372.106	371.381	370.613	12.140.066
Santa Luzia do Itanhy	143.506	144.264	144.771	145.278	145.752	4.159.044
Santa Rosa de Lima	111.596	111.660	111.596	111.553	111.475	3.584.983
Santana do São Francisco	214.675	214.917	215.001	215.089	215.142	7.022.959
Santo Amaro das Brotas	297.102	297.639	298.020	298.457	298.789	9.752.508
São Cristóvão	3.135.276	3.141.214	3.142.401	3.143.585	3.144.312	101.014.978
São Domingos	322.996	322.241	321.212	320.025	318.962	10.933.625
São Francisco	109.657	109.905	110.083	110.260	110.420	3.551.661
São Miguel do Aleixo	105.435	105.491	105.352	105.214	105.123	3.424.871
Simão Dias	1.867.796	1.863.378	1.856.360	1.849.361	1.842.212	63.861.589
Siriri	172.586	172.341	171.994	171.546	171.081	5.790.477
Telha	59.516	59.670	59.775	59.880	59.976	1.902.166
Tobias Barreto	1.144.945	1.143.650	1.141.869	1.140.083	1.138.091	38.125.070
Tomar do Geru	368.325	368.697	368.594	368.363	368.220	12.024.115
Umbaúba	1.012.233	1.012.115	1.010.589	1.009.078	1.007.545	32.624.152
<b>TOTAL</b>	<b>86.346.336</b>	<b>86.370.428</b>	<b>86.283.360</b>	<b>86.196.716</b>	<b>86.098.761</b>	<b>2.841.646.995</b>

#### 4.9. PROJEÇÃO DE CUSTOS OPERACIONAIS EM ESGOTO POR MUNICÍPIO

OPEX ESGOTO	Ano 1	Ano 2	Ano 3	Ano 4	Ano 5	Ano 6	Ano 7	Ano 8	Ano 9	Ano 10
Amparo de São Francisco	67.784	79.898	89.464	98.994	107.880	112.359	119.626	125.665	140.765	148.315
Aquidabã	393.182	457.257	498.682	598.705	664.097	702.301	764.828	822.964	934.204	1.005.514
Aracaju	30.914.654	35.283.340	38.336.116	41.662.889	44.032.300	44.596.338	46.063.025	47.012.482	50.282.951	51.193.346
Araúá	150.507	178.781	200.005	226.806	250.966	266.125	290.303	316.243	361.781	394.153
Areia Branca	282.022	339.324	384.490	439.683	490.108	523.015	577.494	625.984	714.415	773.989
Barra dos Coqueiros	1.056.273	1.233.903	1.363.280	1.486.277	1.607.134	1.667.859	1.757.089	1.817.126	1.975.065	2.038.380
Boquim	811.931	918.136	987.877	1.047.076	1.092.494	1.094.931	1.124.505	1.134.338	1.202.656	1.212.032
Brejo Grande	137.271	161.240	178.273	197.974	216.480	226.066	244.777	262.577	299.980	324.632
Campo do Brito	288.801	335.893	364.444	430.129	473.615	497.130	539.100	577.932	657.310	706.380
Canhoba	50.358	59.790	67.101	75.373	83.365	87.882	96.055	103.816	118.381	128.299
Canindé de São Francisco	542.627	650.885	730.230	824.028	908.388	954.744	1.051.175	1.115.655	1.252.531	1.328.801
Capela	686.715	799.291	915.329	1.028.093	1.134.048	1.187.911	1.288.311	1.379.741	1.563.064	1.676.066
Carira	587.550	674.261	734.179	787.090	829.259	838.984	864.443	881.577	942.725	957.887
Carmópolis	391.395	469.965	525.801	588.991	645.795	673.261	722.878	768.391	867.770	924.325
Cedro de São João	251.135	283.133	304.071	322.378	335.356	335.439	342.563	345.134	366.640	369.053
Cristinápolis	296.492	356.019	401.484	453.633	504.739	534.638	585.089	634.909	727.804	790.110
Cumbe	74.697	87.983	109.212	109.982	120.306	125.719	135.417	145.060	163.485	174.795
Divina Pastora	76.505	93.541	107.079	122.492	137.503	147.988	164.020	178.730	204.770	222.893
Estancia	1.839.530	2.124.097	2.292.059	2.688.588	2.913.838	3.042.878	3.287.973	3.473.185	3.885.384	4.110.378
Feira Nova	122.556	144.602	160.400	178.002	194.053	201.387	215.364	228.771	257.721	274.865
Frei Paulo	291.955	341.477	388.890	438.630	485.224	511.583	555.983	595.620	676.695	726.829
Gararu	177.969	204.868	224.867	241.147	256.305	259.941	269.527	276.230	295.871	302.693
General Maynard	64.762	77.371	86.516	96.568	106.015	110.640	118.986	127.004	143.802	153.886
Gracho Cardoso	89.846	105.992	117.712	132.983	146.986	154.273	167.395	181.076	206.149	222.934
Ilha das Flores	267.110	307.520	332.030	354.545	371.979	371.919	381.256	384.027	409.715	412.305
Indiaroba	201.513	236.467	278.978	318.597	358.064	384.640	425.572	467.163	538.217	591.161
Itabaiana	2.924.570	3.420.329	3.873.783	4.235.806	4.529.180	4.626.727	4.841.568	5.015.056	5.485.500	5.657.784
Itabaianinha	1.160.897	1.317.855	1.430.951	1.526.451	1.604.636	1.623.288	1.672.662	1.702.243	1.817.817	1.846.014
Itabi	117.072	134.898	148.087	159.793	168.725	170.340	176.581	179.848	194.175	197.606
Itaporanga d Ajuda	-	-	49.996	92.212	154.016	222.955	304.105	396.268	502.045	622.117
Japaratuba	277.751	324.039	375.986	423.925	468.853	495.486	539.080	583.066	665.516	720.151
Japoatã	307.133	343.578	369.744	398.637	414.526	417.850	427.603	434.770	457.852	462.991
Lagarto	2.523.349	2.895.501	3.159.783	3.390.683	3.677.238	3.735.908	3.866.052	3.953.770	4.235.890	4.313.935
Laranjeiras	727.092	843.023	946.970	1.048.767	1.140.394	1.193.670	1.342.842	1.434.033	1.618.549	1.729.950
Macambira	114.948	139.503	158.739	180.078	199.984	211.847	230.379	246.870	281.311	301.917
Malhada dos Bois	92.791	106.215	115.062	122.543	127.267	128.570	132.326	134.966	144.451	145.737
Malhador	298.370	341.984	374.663	407.391	432.806	442.403	460.843	474.674	512.011	526.603

OPEX ESGOTO	Ano 1	Ano 2	Ano 3	Ano 4	Ano 5	Ano 6	Ano 7	Ano 8	Ano 9	Ano 10
Maruim	403.398	465.437	526.734	583.768	633.973	655.720	700.528	741.468	832.971	883.036
Moita Bonita	168.097	197.797	233.174	266.500	297.919	317.318	347.493	375.386	429.449	463.533
Monte Alegre de Sergipe	279.611	325.407	368.217	410.620	453.764	473.976	510.865	545.791	618.672	663.420
Muribeca	115.287	134.429	156.351	177.396	198.010	210.937	229.778	249.244	284.322	307.267
Neópolis	339.533	388.227	437.749	489.840	537.610	566.403	609.017	648.031	728.701	776.732
Nossa Senhora Aparecida	136.646	163.410	193.896	224.683	255.726	276.657	305.764	331.273	379.326	410.717
Nossa Senhora da Glória	1.108.964	1.279.672	1.399.081	1.505.271	1.591.095	1.612.033	1.665.541	1.698.640	1.822.008	1.853.281
Nossa Senhora das Dores	694.390	818.695	933.137	1.033.426	1.129.919	1.197.377	1.274.268	1.338.885	1.470.107	1.542.565
Nossa Senhora de Lourdes	111.350	132.223	148.386	166.378	184.215	193.824	210.197	226.758	257.647	277.728
Nossa Senhora do Socorro	6.481.054	7.592.137	8.427.062	9.254.177	9.992.213	10.229.627	10.898.913	11.226.066	12.200.710	12.529.141
Pacatuba	179.144	209.740	239.257	262.176	281.427	291.559	306.981	320.822	349.501	364.249
Pedra Mole	42.579	49.808	58.382	66.297	74.020	78.612	86.488	94.004	107.776	118.327
Pedrinhas	232.003	271.868	305.614	341.608	375.209	392.080	433.774	459.815	518.266	550.203
Pinhão	114.366	132.828	150.704	167.886	183.715	191.784	206.380	220.741	250.679	269.350
Pirambu	167.926	194.733	221.995	248.068	272.212	285.564	307.884	329.225	372.693	399.576
Poço Redondo	314.862	371.214	448.431	522.704	599.952	657.492	742.995	831.857	975.497	1.087.323
Poço Verde	420.188	486.930	554.729	618.979	680.171	712.842	768.121	821.043	928.976	994.797
Porto da Folha	342.265	397.310	468.116	538.699	605.415	658.238	734.750	812.139	938.673	1.031.330
Propriá	1.132.796	1.288.075	1.390.946	1.459.493	1.532.239	1.540.288	1.593.020	1.615.898	1.727.499	1.749.870
Riachão do Dantas	353.161	396.097	430.374	454.772	477.423	483.063	496.211	507.454	540.081	549.002
Riachuelo	272.710	317.278	356.417	395.019	429.530	442.795	470.659	495.095	555.419	585.921
Ribeirópolis	410.199	476.196	536.579	603.999	664.156	695.143	754.802	809.095	913.679	976.249
Rosário do Catete	233.019	272.969	314.615	353.546	390.129	410.356	443.072	473.802	536.696	574.686
Salgado	255.149	302.886	368.434	430.938	494.458	541.219	607.179	669.624	772.560	849.468
Santa Luzia do Itanhý	104.393	122.300	146.369	170.479	195.258	215.217	252.416	282.519	327.879	364.488
Santa Rosa de Lima	71.519	82.497	91.872	101.773	110.319	114.467	125.403	133.399	150.625	160.906
Santana do São Francisco	155.679	180.763	205.647	229.935	251.317	261.814	281.228	299.575	339.172	362.290
Santo Amaro das Brotas	276.629	319.597	362.451	402.403	440.952	461.086	493.238	523.996	589.127	626.265
São Cristóvão	2.993.367	3.481.792	3.834.962	4.186.865	4.492.730	4.612.659	4.813.488	4.950.498	5.375.010	5.520.583
São Domingos	186.313	218.785	248.950	280.696	311.871	328.134	355.774	380.887	432.682	464.285
São Francisco	104.749	122.966	135.710	147.676	164.633	169.912	178.522	184.713	201.292	209.195
São Miguel do Aleixo	60.391	70.191	80.538	90.610	99.942	105.243	114.355	122.927	140.670	151.597
Simão Dias	1.193.169	1.350.743	1.462.337	1.553.878	1.625.985	1.636.205	1.680.123	1.701.550	1.807.359	1.828.537
Siriri	108.212	125.306	145.954	166.924	189.813	206.759	228.757	250.871	288.196	314.708
Telha	39.460	45.998	54.844	63.241	72.592	78.293	87.213	95.994	109.726	120.488
Tobias Barreto	1.695.058	1.917.467	2.067.983	2.195.204	2.293.181	2.300.022	2.354.419	2.380.497	2.532.073	2.555.389
Tomar do Geru	169.414	197.724	233.147	267.533	302.720	325.657	359.853	392.557	450.393	490.898
Umbaúba	495.417	579.577	660.117	744.561	821.133	865.879	959.369	1.034.358	1.182.826	1.273.032
<b>TOTAL</b>	<b>70.621.583</b>	<b>81.353.035</b>	<b>89.570.592</b>	<b>98.113.959</b>	<b>105.090.866</b>	<b>107.675.252</b>	<b>113.135.635</b>	<b>117.113.462</b>	<b>127.543.901</b>	<b>131.939.258</b>

OPEX ESGOTO	Ano 11	Ano 12	Ano 13	Ano 14	Ano 15	Ano 16	Ano 17	Ano 18	Ano 19	Ano 20
Amparo de São Francisco	148.828	148.700	149.339	149.043	150.316	149.970	150.120	150.897	150.783	150.563
Aquidabã	1.013.037	1.020.001	1.025.957	1.029.579	1.038.230	1.041.470	1.047.761	1.050.729	1.052.794	1.054.169
Aracaju	51.672.688	52.182.048	52.540.732	52.836.904	53.395.946	53.672.570	54.108.897	54.372.675	54.590.229	54.770.767
Araúá	396.194	398.460	400.279	401.682	403.345	404.637	407.027	407.367	407.392	408.739
Areia Branca	780.099	786.617	791.423	795.333	802.920	806.518	812.350	815.541	818.046	820.019
Barra dos Coqueiros	2.067.891	2.100.576	2.124.836	2.146.447	2.179.983	2.200.688	2.228.048	2.247.697	2.266.338	2.282.387
Boquim	1.217.413	1.222.514	1.225.241	1.227.586	1.235.127	1.235.999	1.241.740	1.243.187	1.244.613	1.245.210
Brejo Grande	327.137	329.846	332.445	334.627	337.326	339.374	342.486	343.984	346.401	347.328
Campo do Brito	714.803	722.573	728.769	734.018	743.126	748.035	756.368	760.852	764.612	767.809
Canhoba	128.418	128.609	129.970	130.064	130.780	131.946	132.369	132.759	133.036	134.344
Canindé de São Francisco	1.348.429	1.369.536	1.383.602	1.395.795	1.415.603	1.427.119	1.443.275	1.453.674	1.462.639	1.470.489
Capela	1.692.626	1.711.257	1.723.124	1.733.888	1.753.680	1.763.721	1.778.166	1.788.612	1.797.396	1.803.809
Carira	968.540	980.764	989.050	997.110	1.010.273	1.017.927	1.027.675	1.035.912	1.042.190	1.048.749
Carmópolis	935.012	947.035	954.786	961.194	973.096	979.033	988.309	994.378	999.425	1.003.681
Cedro de São João	370.860	371.957	372.916	373.406	375.924	376.288	376.909	378.058	377.887	378.421
Cristinápolis	799.425	808.072	815.094	820.013	829.036	833.583	841.723	845.694	848.891	852.585
Cumbe	175.558	175.490	176.397	176.158	177.737	177.443	177.678	177.718	177.607	177.381
Divina Pastora	226.423	230.069	231.691	234.627	237.070	239.910	241.821	244.917	246.202	247.321
Estancia	4.130.058	4.151.593	4.166.324	4.175.809	4.207.654	4.215.607	4.237.106	4.249.889	4.258.707	4.264.504
Feira Nova	276.763	278.838	280.572	281.933	284.861	286.107	287.508	289.210	289.833	291.038
Frei Paulo	734.069	742.677	747.659	752.637	760.623	764.357	771.436	774.875	778.548	780.725
Gararu	309.078	314.197	319.565	323.115	329.595	334.423	340.172	345.965	349.987	355.223
General Maynard	155.750	157.711	158.473	159.967	161.380	162.807	163.811	165.506	166.093	166.557
Gracho Cardoso	224.507	226.211	227.982	229.490	232.105	232.522	234.620	236.626	237.415	239.063
Ilha das Flores	413.220	415.389	416.207	415.510	418.217	418.323	419.915	420.969	420.642	420.956
Indiaroba	600.291	609.719	616.474	622.507	631.421	639.075	646.590	653.268	659.381	663.136
Itabaiana	5.696.371	5.737.708	5.758.258	5.771.604	5.815.937	5.826.357	5.856.455	5.865.965	5.870.114	5.870.237
Itabaianinha	1.868.170	1.891.314	1.907.667	1.920.088	1.943.711	1.955.258	1.974.231	1.984.853	1.993.661	2.001.058
Itabi	198.297	198.356	199.135	198.892	199.746	200.197	200.545	200.661	200.586	200.366
Itaporanga d Ajuda	629.983	637.885	641.822	645.768	649.722	653.685	657.657	659.302	659.422	661.068
Japarutuba	728.720	737.693	744.616	750.620	760.378	766.055	774.018	779.822	786.145	790.677
Japoatã	467.505	472.218	475.065	477.403	483.777	485.914	489.276	492.100	494.530	496.650
Lagarto	4.351.547	4.391.606	4.423.330	4.449.749	4.498.051	4.522.668	4.560.576	4.583.596	4.603.570	4.619.396
Laranjeiras	1.744.983	1.759.914	1.770.310	1.778.531	1.795.936	1.803.492	1.816.620	1.824.986	1.831.700	1.838.333
Macambira	304.146	307.891	308.986	311.030	313.389	315.302	316.873	317.283	317.395	317.281
Malhada dos Bois	148.149	149.275	150.284	152.470	154.055	154.800	156.010	156.827	158.868	159.424
Malhador	531.097	537.505	540.510	544.520	549.458	553.232	558.572	561.197	563.335	565.090

OPEX ESGOTO	Ano 11	Ano 12	Ano 13	Ano 14	Ano 15	Ano 16	Ano 17	Ano 18	Ano 19	Ano 20
Maruim	888.803	894.124	898.159	901.029	909.872	912.390	917.897	921.608	925.477	927.622
Moita Bonita	469.680	474.523	479.171	481.656	486.642	490.431	494.201	495.854	497.041	497.868
Monte Alegre de Sergipe	669.349	676.601	681.150	685.739	693.068	696.467	703.002	706.570	710.394	712.786
Muribeca	309.671	313.690	315.819	317.545	322.341	323.912	326.462	327.997	329.225	330.216
Neópolis	774.646	774.446	771.873	769.841	770.181	767.963	766.628	766.517	764.403	761.830
Nossa Senhora Aparecida	416.955	423.399	426.498	429.077	434.857	437.259	440.966	443.224	444.033	445.604
Nossa Senhora da Glória	1.875.911	1.899.682	1.917.477	1.932.834	1.957.715	1.972.274	1.993.013	2.007.752	2.019.986	2.030.774
Nossa Senhora das Dores	1.553.355	1.566.607	1.573.623	1.578.966	1.591.304	1.596.108	1.606.820	1.609.561	1.612.703	1.613.217
Nossa Senhora de Lourdes	279.832	282.096	284.352	285.154	288.484	290.285	291.829	294.145	295.080	295.813
Nossa Senhora do Socorro	12.643.763	12.766.548	12.852.656	12.922.432	13.063.041	13.126.689	13.234.552	13.300.315	13.353.916	13.397.642
Pacatuba	371.694	379.281	386.609	391.523	400.113	406.760	412.500	419.839	424.834	429.516
Pedra Mole	120.449	121.552	123.674	125.648	127.137	129.056	131.345	132.423	134.479	135.344
Pedrinhas	555.604	561.353	563.686	565.278	570.014	571.385	574.662	575.367	575.518	576.492
Pinhão	272.248	275.318	277.372	279.069	282.252	283.834	286.319	288.458	290.324	291.980
Pirambu	403.364	406.166	408.442	410.218	414.111	415.737	418.647	420.990	421.704	423.379
Poço Redondo	1.111.209	1.135.524	1.156.855	1.176.785	1.203.677	1.222.916	1.245.318	1.264.524	1.284.420	1.301.544
Poço Verde	1.002.332	1.009.366	1.014.644	1.018.643	1.027.984	1.031.571	1.037.278	1.040.980	1.043.714	1.044.586
Porto da Folha	1.044.841	1.058.845	1.069.815	1.079.625	1.094.073	1.105.072	1.117.267	1.127.095	1.136.011	1.144.200
Propriá	1.756.285	1.763.896	1.769.336	1.771.681	1.784.438	1.787.041	1.795.418	1.800.603	1.804.113	1.806.352
Riachão do Dantas	557.147	567.994	575.026	581.385	592.718	601.239	608.792	616.037	622.740	628.994
Riachuelo	590.135	595.595	597.664	599.751	604.517	606.357	609.483	611.247	612.388	613.057
Ribeirópolis	984.740	993.834	1.000.627	1.005.062	1.015.882	1.021.021	1.028.267	1.033.856	1.037.382	1.041.283
Rosário do Catete	581.591	588.839	593.993	598.368	605.043	609.148	615.198	619.224	622.652	625.616
Salgado	861.846	872.728	877.773	883.687	893.588	897.266	905.235	907.969	909.960	911.378
Santa Luzia do Itanhy	369.702	377.917	383.469	388.545	395.334	400.162	406.042	410.743	417.946	421.965
Santa Rosa de Lima	162.312	162.690	164.233	164.432	166.647	166.781	167.447	169.087	169.426	169.643
Santana do São Francisco	364.808	368.534	370.843	371.690	375.516	377.195	380.085	382.496	383.553	385.320
Santo Amaro das Brotas	629.850	634.966	637.757	640.866	646.265	649.125	652.925	656.169	658.794	660.943
São Cristóvão	5.580.089	5.643.093	5.691.619	5.731.681	5.803.181	5.840.730	5.897.401	5.937.088	5.970.107	5.998.677
São Domingos	468.924	473.831	477.217	478.760	484.131	485.453	489.576	490.701	491.350	491.634
São Francisco	210.225	212.563	214.581	215.142	218.009	219.673	220.822	222.881	223.539	224.039
São Miguel do Aleixo	153.543	155.574	156.539	158.302	159.876	161.566	162.748	163.575	165.250	165.802
Simão Dias	1.841.551	1.856.924	1.864.661	1.870.138	1.885.034	1.891.106	1.901.563	1.904.012	1.906.097	1.905.573
Siriri	318.312	320.638	321.098	322.696	324.179	325.691	328.016	328.463	328.675	328.708
Telha	122.274	123.074	123.768	125.377	126.472	126.986	127.822	128.533	130.195	130.723
Tobias Barreto	2.570.380	2.588.018	2.598.687	2.606.088	2.627.240	2.633.624	2.649.388	2.656.002	2.660.154	2.662.429
Tomar do Geru	498.227	504.179	509.822	514.857	520.680	525.476	531.748	535.065	539.553	542.034
Umbaúba	1.289.876	1.307.433	1.318.418	1.328.953	1.346.385	1.356.309	1.369.172	1.378.703	1.385.676	1.391.637
<b>TOTAL</b>	<b>133.171.610</b>	<b>134.483.267</b>	<b>135.397.897</b>	<b>136.147.643</b>	<b>137.591.537</b>	<b>138.298.465</b>	<b>139.410.567</b>	<b>140.103.226</b>	<b>140.669.227</b>	<b>141.130.771</b>

OPEX ESGOTO	Ano 21	Ano 22	Ano 23	Ano 24	Ano 25	Ano 26	Ano 27	Ano 28	Ano 29	Ano 30
Amparo de São Francisco	150.716	150.615	150.404	150.914	150.797	150.591	150.361	150.865	150.612	150.388
Aquidabã	1.056.744	1.058.837	1.058.517	1.063.917	1.064.187	1.063.886	1.063.416	1.065.533	1.062.809	1.060.274
Aracaju	55.074.873	55.294.148	55.364.739	55.677.162	55.779.501	55.851.553	55.913.460	56.142.835	56.116.389	56.099.473
Araúá	409.354	409.403	409.042	410.289	410.137	409.787	409.381	410.492	409.913	409.399
Areia Branca	823.722	826.197	828.017	833.301	835.552	835.879	837.533	840.650	841.504	841.026
Barra dos Coqueiros	2.303.623	2.321.212	2.331.855	2.352.843	2.364.774	2.375.364	2.385.519	2.402.206	2.408.763	2.414.684
Boquim	1.248.675	1.250.171	1.248.543	1.253.584	1.253.756	1.253.233	1.252.507	1.256.337	1.254.266	1.252.420
Brejo Grande	350.315	351.482	352.311	356.014	357.045	357.864	358.615	362.233	362.852	363.532
Campo do Brito	772.830	776.555	779.063	785.221	787.111	789.603	790.872	794.828	794.867	795.051
Canhoba	134.822	135.098	135.439	136.353	136.765	138.221	138.534	139.592	140.031	140.492
Canindé de São Francisco	1.481.964	1.490.150	1.495.078	1.506.542	1.511.660	1.515.844	1.519.730	1.528.987	1.530.456	1.532.208
Capela	1.815.541	1.824.293	1.828.212	1.840.551	1.845.529	1.849.428	1.852.987	1.863.002	1.864.003	1.865.333
Carira	1.056.697	1.063.967	1.068.919	1.077.657	1.083.210	1.087.119	1.091.849	1.100.068	1.102.082	1.105.303
Carmópolis	1.010.529	1.014.767	1.017.976	1.025.568	1.028.645	1.031.060	1.033.267	1.039.433	1.040.848	1.041.688
Cedro de São João	378.910	379.739	379.260	380.574	380.328	379.863	379.335	380.607	379.996	379.458
Cristinápolis	857.128	861.387	861.668	866.942	868.811	870.181	871.393	874.633	873.706	874.028
Cumbe	178.498	178.399	178.226	178.827	178.755	178.587	178.392	178.918	177.693	177.438
Divina Pastora	250.567	251.833	252.771	254.770	257.442	258.368	259.246	261.135	261.867	262.638
Estancia	4.280.596	4.290.431	4.292.184	4.314.967	4.320.158	4.322.818	4.324.716	4.344.327	4.343.401	4.342.419
Feira Nova	292.173	293.601	293.846	295.528	295.957	297.007	297.200	298.768	298.809	298.907
Frei Paulo	784.747	788.437	789.028	794.209	796.218	796.816	798.229	802.082	802.070	803.156
Gararu	361.205	365.154	370.585	376.094	381.709	385.607	390.914	396.597	400.497	405.951
General Maynard	167.424	168.958	169.336	170.520	170.999	171.373	172.665	173.795	174.058	174.352
Gracho Cardoso	240.210	242.012	242.702	244.420	245.236	246.940	247.578	249.325	249.960	250.633
Ilha das Flores	421.429	421.142	421.420	422.899	422.500	421.836	422.055	423.475	422.630	421.873
Indiaroba	670.188	676.229	679.643	687.809	691.561	696.837	700.065	706.114	710.936	713.951
Itabaiana	5.883.601	5.888.255	5.883.456	5.905.098	5.903.876	5.898.403	5.892.913	5.905.100	5.889.601	5.874.319
Itabaianinha	2.013.037	2.020.206	2.022.898	2.034.742	2.038.589	2.041.267	2.043.580	2.051.615	2.049.875	2.048.500
Itabi	201.414	201.353	201.244	202.110	202.126	202.022	201.882	202.850	202.788	202.765
Itaporanga d Ajuda	661.188	662.835	660.750	660.192	658.110	657.553	656.996	652.822	650.174	647.531
Japarutuba	796.990	802.026	806.268	814.106	817.552	821.754	825.794	832.217	835.953	838.590
Japoatã	499.738	502.123	504.050	507.947	510.112	512.014	513.825	517.489	519.000	520.585
Lagarto	4.646.493	4.665.329	4.676.539	4.707.192	4.720.952	4.732.072	4.742.347	4.763.268	4.762.251	4.763.036
Laranjeiras	1.848.043	1.855.974	1.859.586	1.871.589	1.876.265	1.879.880	1.883.168	1.894.692	1.896.098	1.897.831
Macambira	317.943	318.070	317.667	318.780	318.575	318.184	317.739	318.545	317.761	317.038
Malhada dos Bois	160.345	161.005	161.359	162.450	162.896	163.247	163.566	163.022	163.050	163.107
Malhador	568.068	570.173	571.437	575.159	576.729	577.979	579.124	580.383	580.635	580.982



OPEX ESGOTO	Ano 21	Ano 22	Ano 23	Ano 24	Ano 25	Ano 26	Ano 27	Ano 28	Ano 29	Ano 30
Maruim	933.096	935.933	938.065	944.701	946.356	948.484	950.434	955.979	957.759	958.669
Moita Bonita	499.884	499.526	499.498	501.828	502.103	502.083	501.975	502.030	501.123	498.787
Monte Alegre de Sergipe	717.807	721.638	722.731	728.127	730.573	732.589	734.472	738.640	740.124	740.814
Muribeca	331.975	333.186	333.659	335.673	336.340	336.810	335.763	337.200	336.988	336.838
Neópolis	760.936	760.306	758.701	760.295	759.114	757.549	755.879	758.247	757.283	756.448
Nossa Senhora Aparecida	448.184	449.002	449.090	452.227	452.571	452.666	453.754	455.668	455.482	455.375
Nossa Senhora da Glória	2.046.974	2.059.181	2.066.768	2.083.860	2.092.640	2.100.197	2.107.364	2.121.547	2.125.521	2.130.496
Nossa Senhora das Dores	1.618.646	1.621.811	1.621.602	1.626.136	1.626.748	1.626.558	1.626.127	1.629.095	1.625.286	1.621.741
Nossa Senhora de Lourdes	298.328	299.255	299.795	301.657	302.363	302.897	303.378	305.035	305.271	305.559
Nossa Senhora do Socorro	13.474.048	13.528.013	13.548.424	13.635.374	13.664.909	13.685.390	13.704.071	13.773.927	13.774.490	13.777.635
Pacatuba	437.038	441.918	446.419	452.784	457.491	461.923	466.245	472.534	476.687	480.898
Pedra Mole	137.599	138.542	139.393	141.945	142.867	143.708	145.623	147.079	147.874	148.689
Pedrinhas	577.674	579.104	578.516	580.753	580.533	579.964	579.296	581.370	580.473	578.452
Pinhão	293.545	295.408	296.230	299.230	300.226	301.831	302.588	304.783	305.481	306.231
Pirambu	426.034	426.757	428.258	430.438	430.933	432.435	432.612	434.645	434.625	434.681
Poço Redondo	1.321.283	1.338.995	1.354.053	1.372.903	1.388.590	1.401.616	1.414.317	1.430.622	1.440.518	1.450.603
Poço Verde	1.049.065	1.051.810	1.052.232	1.057.557	1.058.605	1.059.034	1.059.276	1.063.523	1.061.450	1.059.577
Porto da Folha	1.154.622	1.165.060	1.171.173	1.183.518	1.190.176	1.196.208	1.203.668	1.213.704	1.218.681	1.223.821
Propriá	1.812.961	1.816.562	1.817.917	1.826.925	1.829.375	1.829.876	1.830.940	1.838.926	1.838.755	1.838.044
Riachão do Dantas	638.984	645.522	651.298	659.749	665.823	671.509	677.041	681.610	685.614	689.710
Riachuelo	615.355	616.533	615.960	619.420	619.259	619.561	618.895	621.282	620.327	619.500
Ribeirópolis	1.046.539	1.051.189	1.053.442	1.059.446	1.062.318	1.064.575	1.066.643	1.072.245	1.072.664	1.073.275
Rosário do Catete	630.089	633.492	636.032	640.686	643.601	646.123	647.613	652.011	653.153	655.312
Salgado	914.691	916.672	916.549	918.314	918.673	918.563	916.450	919.270	916.259	915.257
Santa Luzia do Itanhy	426.855	431.079	433.946	438.661	441.744	444.570	447.302	451.096	452.836	454.644
Santa Rosa de Lima	171.413	171.753	171.916	172.882	173.147	173.310	173.442	174.341	174.383	175.598
Santana do São Francisco	387.026	389.072	389.729	392.231	394.113	394.766	395.343	397.764	398.208	399.712
Santo Amaro das Brotas	664.681	667.308	668.287	673.545	674.920	677.030	677.876	683.093	683.809	684.647
São Cristóvão	6.042.944	6.075.949	6.095.270	6.143.037	6.166.044	6.185.281	6.202.413	6.244.009	6.254.105	6.265.321
São Domingos	493.149	493.808	493.505	495.619	495.628	495.337	494.958	496.457	494.208	493.260
São Francisco	226.258	226.912	227.350	230.023	230.590	231.023	231.414	234.051	234.375	234.740
São Miguel do Aleixo	166.741	167.403	168.793	169.957	170.441	170.825	171.177	172.078	172.145	172.242
Simão Dias	1.909.430	1.911.581	1.908.268	1.914.849	1.913.967	1.912.025	1.908.462	1.911.554	1.904.321	1.898.755
Siriri	329.355	331.043	329.469	330.560	330.605	330.500	330.352	331.328	331.036	330.792
Telha	131.505	132.104	132.591	133.592	134.141	134.621	134.024	135.000	135.413	135.845
Tobias Barreto	2.671.070	2.675.297	2.674.701	2.687.641	2.688.647	2.689.130	2.688.106	2.695.540	2.690.786	2.685.510
Tomar do Geru	545.676	550.125	551.703	555.635	557.504	559.067	560.528	563.821	564.573	565.417
Umbaúba	1.400.871	1.407.779	1.411.724	1.420.960	1.424.465	1.427.127	1.430.782	1.437.205	1.437.862	1.437.517
<b>TOTAL</b>	<b>141.922.671</b>	<b>142.488.194</b>	<b>142.717.095</b>	<b>143.589.578</b>	<b>143.902.268</b>	<b>144.136.809</b>	<b>144.341.361</b>	<b>145.007.152</b>	<b>145.002.153</b>	<b>145.020.771</b>

OPEX ESGOTO	Ano 31	Ano 32	Ano 33	Ano 34	Ano 35	TOTAL
Amparo de São Francisco	150.138	149.917	149.677	149.438	149.172	4.843.914
Aquidabã	1.058.700	1.056.187	1.052.418	1.049.781	1.045.864	33.096.535
Aracaju	56.073.291	56.055.666	55.938.093	55.820.818	55.694.796	1.800.417.696
Araúá	407.273	406.767	406.112	403.912	403.202	12.795.256
Areia Branca	840.410	841.392	839.242	838.556	837.740	25.720.113
Barra dos Coqueiros	2.420.171	2.426.049	2.427.148	2.429.254	2.429.940	73.640.684
Boquim	1.250.367	1.249.610	1.246.463	1.244.392	1.241.053	41.719.986
Brejo Grande	364.145	364.819	365.363	365.906	366.383	11.029.105
Campo do Brito	795.089	795.272	793.952	792.637	791.189	24.145.838
Canhoba	140.927	141.383	143.082	143.661	144.216	4.271.331
Canindé de São Francisco	1.533.668	1.535.411	1.534.454	1.534.217	1.533.702	46.313.291
Capela	1.865.249	1.866.575	1.865.547	1.864.522	1.862.106	56.977.725
Carira	1.108.323	1.111.528	1.113.040	1.114.550	1.114.850	34.615.308
Carmópolis	1.042.322	1.043.931	1.043.473	1.043.786	1.043.900	31.815.714
Cedro de São João	378.856	378.325	377.736	376.186	375.535	12.692.237
Cristinápolis	873.104	873.428	871.887	870.351	868.672	26.616.352
Cumbe	177.155	176.902	176.689	175.548	175.309	5.670.159
Divina Pastora	263.362	264.126	264.776	265.425	266.029	7.729.928
Estancia	4.340.664	4.339.706	4.336.123	4.332.547	4.327.378	136.567.595
Feira Nova	298.950	299.049	299.026	298.205	298.129	9.279.536
Frei Paulo	803.148	803.284	802.132	801.935	801.602	24.587.584
Gararu	409.815	413.730	419.120	422.992	426.787	11.757.496
General Maynard	174.613	174.904	175.136	175.366	175.565	5.292.670
Gracho Cardoso	251.262	251.929	252.549	253.168	253.744	7.567.553
Ilha das Flores	421.039	420.291	418.500	417.659	416.740	14.087.245
Indiaroba	716.835	719.822	722.519	725.210	727.779	20.687.734
Itabaiana	5.858.081	5.843.874	5.824.914	5.806.909	5.787.959	190.725.669
Itabaianinha	2.046.773	2.045.412	2.042.323	2.037.696	2.034.279	65.713.620
Itabi	202.705	202.684	202.764	202.843	202.887	6.678.341
Itaporanga d Ajuda	644.893	642.261	637.557	632.869	628.197	18.593.955
Japaratuba	841.069	843.682	846.020	848.353	850.537	24.913.506
Japoatã	522.082	523.654	525.000	526.343	527.604	16.600.688
Lagarto	4.762.013	4.762.788	4.757.086	4.751.412	4.744.982	151.713.960
Laranjeiras	1.899.235	1.900.966	1.900.993	1.901.019	1.900.726	58.256.162
Macambira	316.262	314.212	313.521	312.830	310.762	9.943.039
Malhada dos Bois	163.134	163.191	163.132	163.074	161.645	5.228.316
Malhador	579.600	579.948	578.302	576.664	576.554	18.428.002

OPEX ESGOTO	Ano 31	Ano 32	Ano 33	Ano 34	Ano 35	TOTAL
Maruim	959.399	961.344	962.082	961.781	962.345	29.800.441
Moita Bonita	497.893	497.095	494.659	493.745	491.238	15.447.203
Monte Alegre de Sergipe	741.370	742.983	742.378	742.698	742.888	22.605.304
Muribeca	335.186	335.041	334.696	332.920	332.522	10.304.697
Neópolis	755.499	754.678	754.520	754.362	754.089	24.568.077
Nossa Senhora Aparecida	455.194	455.091	453.806	453.585	453.290	13.814.956
Nossa Senhora da Glória	2.134.447	2.138.763	2.139.985	2.141.839	2.142.689	66.775.275
Nossa Senhora das Dores	1.617.963	1.612.810	1.607.296	1.601.802	1.596.088	51.614.743
Nossa Senhora de Lourdes	305.794	306.080	305.023	305.079	305.083	9.346.372
Nossa Senhora do Socorro	13.777.474	13.780.636	13.759.348	13.738.861	13.715.217	434.830.470
Pacatuba	485.007	489.177	491.192	495.156	499.028	13.881.023
Pedra Mole	149.475	151.386	152.167	152.946	153.699	4.250.393
Pedrinhas	577.568	576.798	575.891	573.753	572.747	18.242.694
Pinhão	307.714	308.458	309.139	309.029	309.654	9.265.154
Pirambu	434.662	434.719	434.605	434.490	434.303	13.426.831
Poço Redondo	1.460.399	1.470.392	1.475.530	1.482.495	1.487.368	39.944.782
Poço Verde	1.057.522	1.056.772	1.053.587	1.051.513	1.049.263	33.098.660
Porto da Folha	1.228.749	1.232.195	1.236.192	1.238.534	1.240.684	35.600.764
Propriá	1.837.883	1.837.185	1.836.137	1.834.219	1.831.988	60.326.981
Riachão do Dantas	691.214	695.273	698.090	698.464	701.160	20.790.769
Riachuelo	618.558	617.743	616.757	614.926	613.828	19.628.939
Ribeirópolis	1.073.696	1.074.308	1.074.467	1.073.514	1.073.489	32.993.862
Rosário do Catete	656.444	657.691	658.686	659.679	659.655	19.792.827
Salgado	912.266	909.431	906.078	904.572	901.096	27.917.485
Santa Luzia do Itanhy	456.369	458.162	459.358	460.551	461.667	12.871.983
Santa Rosa de Lima	175.639	175.712	174.558	174.542	174.495	5.412.613
Santana do São Francisco	400.151	400.661	401.060	400.474	400.801	12.268.568
Santo Amaro das Brotas	686.491	687.322	688.029	688.734	689.316	21.158.491
São Cristóvão	6.274.431	6.285.570	6.286.534	6.286.597	6.285.532	195.448.658
São Domingos	492.223	490.094	489.102	486.929	484.675	15.428.907
São Francisco	235.062	235.423	235.733	236.041	236.309	7.286.145
São Miguel do Aleixo	172.308	172.404	172.385	172.365	171.336	5.201.838
Simão Dias	1.891.589	1.886.080	1.877.684	1.870.609	1.861.966	63.147.687
Siriri	329.047	328.807	328.448	326.639	326.238	10.216.193
Telha	136.254	136.681	137.066	136.405	136.768	4.055.083
Tobias Barreto	2.679.776	2.674.553	2.668.051	2.660.554	2.653.637	88.726.300
Tomar do Geru	566.163	567.002	567.356	566.066	566.329	16.818.502
Umbaúba	1.438.173	1.437.830	1.436.190	1.434.555	1.432.674	43.504.546
<b>TOTAL</b>	<b>144.999.775</b>	<b>145.015.025</b>	<b>144.819.730</b>	<b>144.621.056</b>	<b>144.402.672</b>	<b>4.580.548.063</b>

## 4.10. PROJEÇÃO DE VOLUME FATURADO DE ÁGUA POR MUNICÍPIO

VOLUME FATURADO DE ÁGUA	Ano 1	Ano 2	Ano 3	Ano 4	Ano 5	Ano 6	Ano 7	Ano 8	Ano 9	Ano 10
Amparo de São Francisco	128.344	138.249	147.714	157.118	166.466	175.762	185.426	193.875	202.230	210.495
Aquidabã	754.272	810.745	864.854	918.696	972.294	1.025.670	1.081.269	1.129.201	1.176.603	1.223.508
Aracaju	36.501.732	38.855.800	41.099.245	43.370.318	45.668.334	47.992.639	50.455.863	52.553.376	54.658.487	56.770.955
Araúá	251.698	266.050	279.112	292.322	305.676	319.171	333.552	345.385	357.247	369.138
Areia Branca	522.957	548.794	572.192	595.814	619.655	643.711	669.481	690.221	710.987	731.780
Barra dos Coqueiros	1.274.627	1.360.351	1.444.709	1.530.609	1.618.014	1.706.887	1.801.237	1.884.670	1.968.947	2.054.044
Boquim	768.949	819.947	868.572	918.182	968.773	1.020.343	1.090.017	1.131.078	1.172.188	1.213.345
Brejo Grande	234.585	245.814	256.638	267.557	278.569	289.672	301.541	311.790	322.074	332.391
Campo do Brito	530.286	557.007	582.638	608.660	635.063	661.839	690.532	714.691	739.035	763.561
Canhoba	140.615	148.579	156.036	163.437	170.787	178.089	185.765	192.205	198.561	204.840
Canindé de São Francisco	723.225	837.615	955.978	1.081.860	1.215.255	1.356.157	1.636.830	1.723.312	1.809.238	1.894.641
Capela	1.045.009	1.112.531	1.177.184	1.242.307	1.307.882	1.373.891	1.440.317	1.503.092	1.566.037	1.629.145
Carira	737.707	794.681	850.249	905.783	961.292	1.016.786	1.074.684	1.126.853	1.178.781	1.230.483
Carmópolis	619.572	656.448	691.442	726.769	762.420	798.384	834.651	869.073	903.672	938.442
Cedro de São João	247.625	260.858	273.877	286.992	300.198	313.496	327.617	340.061	352.529	365.019
Cristinápolis	576.970	609.106	638.328	667.709	697.246	726.936	758.480	785.128	811.736	838.305
Cumbe	251.536	264.786	276.964	289.050	301.050	312.973	325.554	335.708	345.720	355.597
Divina Pastora	108.150	114.727	120.902	127.171	133.534	139.987	146.859	152.814	158.817	164.865
Estancia	2.739.510	2.946.257	3.146.760	3.347.012	3.547.046	3.746.893	3.955.459	4.142.032	4.327.493	4.511.894
Feira Nova	220.113	237.452	254.111	270.721	287.288	303.816	321.030	336.205	351.257	366.192
Frei Paulo	525.122	569.190	611.394	653.551	695.670	737.758	781.576	820.307	858.769	896.977
Gararu	426.184	445.183	463.040	480.814	498.515	516.147	534.919	550.815	566.596	582.268
General Maynard	98.532	104.237	109.665	115.168	120.745	126.393	132.409	137.690	143.008	148.363
Gracho Cardoso	246.782	262.478	277.387	292.285	307.172	322.053	337.686	351.153	364.532	377.828
Ilha das Flores	299.379	312.691	325.811	339.029	352.343	365.751	380.103	392.527	404.983	417.471
Indiaroba	333.464	350.792	367.153	383.693	400.410	417.299	435.332	450.859	466.464	482.146
Itabaiana	4.222.680	4.446.938	4.665.807	4.887.669	5.112.442	5.340.046	5.570.403	5.784.748	6.000.907	6.218.830
Itabaianinha	1.020.147	1.075.565	1.126.892	1.178.692	1.230.955	1.283.671	1.339.836	1.386.661	1.433.552	1.480.506
Itabi	244.595	258.128	270.792	283.296	295.653	307.872	320.683	331.386	341.904	352.247
Itaporanga d Ajuda	1.009.566	1.062.812	1.111.296	1.160.106	1.209.235	1.258.678	1.311.372	1.354.919	1.398.435	1.441.922
Japaratuba	610.141	639.465	667.167	695.136	723.365	751.850	782.340	808.521	834.808	861.198
Japoatã	372.207	386.498	398.979	411.482	424.007	436.555	450.135	460.542	470.882	481.158
Lagarto	3.750.927	3.996.465	4.232.609	4.469.221	4.706.303	4.943.857	5.193.544	5.407.626	5.620.661	5.832.699
Laranjeiras	765.399	837.969	912.433	990.484	1.072.159	1.157.491	1.326.935	1.378.899	1.431.233	1.483.929
Macambira	182.656	190.985	198.707	206.493	214.342	222.254	230.745	237.705	244.675	251.654
Malhada dos Bois	161.305	167.213	172.784	178.398	184.053	189.749	195.926	200.838	205.755	210.676
Malhador	428.568	445.279	460.672	476.203	491.867	507.664	524.769	538.203	551.662	565.145

<b>VOLUME FATURADO DE ÁGUA</b>	<b>Ano 1</b>	<b>Ano 2</b>	<b>Ano 3</b>	<b>Ano 4</b>	<b>Ano 5</b>	<b>Ano 6</b>	<b>Ano 7</b>	<b>Ano 8</b>	<b>Ano 9</b>	<b>Ano 10</b>
Maruim	501.692	528.516	554.641	581.061	607.769	634.761	663.521	689.096	714.819	740.688
Moita Bonita	211.735	222.767	232.763	242.820	252.939	263.118	273.971	282.823	291.657	300.471
Monte Alegre de Sergipe	432.549	470.867	508.141	545.372	582.566	619.730	658.349	693.220	727.894	762.383
Muribeca	274.196	285.038	294.759	304.527	314.340	324.198	334.851	343.048	351.220	359.366
Neópolis	534.425	557.877	579.710	601.485	623.208	644.880	668.004	687.226	706.290	725.200
Nossa Senhora Aparecida	430.755	458.179	483.738	509.283	534.819	560.348	587.193	609.873	632.379	654.719
Nossa Senhora da Glória	1.896.831	2.067.976	2.234.329	2.401.960	2.570.814	2.740.842	2.918.549	3.076.710	3.234.833	3.392.918
Nossa Senhora das Dores	775.141	821.104	865.024	909.284	953.875	998.791	1.046.374	1.086.875	1.127.376	1.167.879
Nossa Senhora de Lourdes	246.526	262.743	278.317	293.822	309.266	324.652	340.752	354.702	368.525	382.226
Nossa Senhora do Socorro	7.050.740	7.839.184	8.640.660	9.472.402	10.334.422	11.226.732	12.690.579	13.347.072	14.001.355	14.653.533
Pacatuba	274.786	287.405	298.977	310.672	322.489	334.423	347.252	357.770	368.331	378.933
Pedra Mole	123.425	131.493	139.351	147.280	155.277	163.340	171.852	179.380	186.923	194.481
Pedrinhas	134.978	159.892	186.080	214.141	244.094	275.960	352.480	366.510	380.585	394.704
Pinhão	180.025	197.864	215.296	232.729	250.163	267.602	285.689	302.100	318.427	334.675
Pirambu	279.613	293.475	306.685	319.991	333.389	346.877	360.452	373.345	386.289	399.285
Poço Redondo	682.877	735.167	784.624	834.429	884.585	935.095	994.897	1.037.715	1.080.246	1.122.505
Poço Verde	723.837	760.854	795.978	831.412	867.149	903.184	941.622	973.694	1.005.815	1.037.982
Porto da Folha	980.335	1.037.093	1.090.110	1.142.987	1.195.737	1.248.376	1.303.842	1.350.551	1.396.872	1.442.825
Propriá	1.327.685	1.397.487	1.466.426	1.535.838	1.605.713	1.676.043	1.750.748	1.817.174	1.883.739	1.950.438
Riachão do Dantas	402.244	416.779	430.545	444.387	458.305	472.298	487.458	499.593	511.720	523.840
Riachuelo	335.663	354.304	372.268	390.457	408.867	427.492	447.334	464.868	482.516	500.275
Ribeirópolis	583.706	616.678	648.252	680.271	712.726	745.607	780.659	811.081	841.720	872.570
Rosário do Catete	391.400	415.074	437.126	459.502	482.198	505.205	529.707	550.745	571.932	593.262
Salgado	513.572	537.492	559.386	581.308	603.259	625.239	648.705	668.108	687.414	706.625
Santa Luzia do Itanhy	81.147	91.824	102.777	114.281	126.334	138.933	168.742	173.928	179.077	184.191
Santa Rosa de Lima	89.340	100.460	112.112	124.363	137.216	150.675	182.800	188.460	194.142	199.844
Santana do São Francisco	294.140	309.523	323.742	338.093	352.572	367.178	382.766	395.973	409.218	422.498
Santo Amaro das Brotas	344.622	363.169	381.194	399.426	417.861	436.495	456.348	473.918	491.590	509.360
São Cristóvão	3.433.133	3.649.199	3.860.953	4.075.871	4.293.876	4.514.897	4.749.524	4.955.893	5.163.800	5.373.200
São Domingos	233.803	246.627	258.484	270.459	282.548	294.751	307.754	318.539	329.343	340.164
São Francisco	111.505	118.386	125.024	131.733	138.511	145.355	152.608	159.123	165.669	172.247
São Miguel do Aleixo	100.198	108.845	117.284	125.736	134.199	142.676	151.505	159.300	167.052	174.763
Simão Dias	1.266.339	1.326.405	1.383.129	1.440.114	1.497.357	1.554.853	1.616.227	1.667.176	1.718.011	1.768.734
Siriri	192.414	205.014	216.516	228.141	239.885	251.745	264.313	274.845	285.392	295.956
Telha	109.977	116.388	122.198	128.044	133.924	139.838	146.113	151.395	156.668	161.934
Tobias Barreto	1.783.510	1.877.782	1.968.845	2.060.611	2.153.064	2.246.191	2.345.241	2.429.818	2.514.490	2.599.252
Tomar do Geru	286.993	302.618	317.138	331.805	346.616	361.568	377.504	390.650	403.816	417.002
Umbaúba	669.038	732.210	795.080	860.882	929.643	1.001.387	1.142.836	1.183.849	1.225.044	1.266.413
<b>TOTAL</b>	<b>91.360.030</b>	<b>97.541.443</b>	<b>103.517.755</b>	<b>109.586.784</b>	<b>115.747.654</b>	<b>121.999.524</b>	<b>129.494.001</b>	<b>134.900.317</b>	<b>140.312.652</b>	<b>145.731.000</b>

VOLUME FATURADO DE ÁGUA	Ano 11	Ano 12	Ano 13	Ano 14	Ano 15	Ano 16	Ano 17	Ano 18	Ano 19	Ano 20
Amparo de São Francisco	215.249	216.610	217.971	219.332	220.693	222.054	222.721	223.388	224.055	224.722
Aquidabã	1.250.625	1.258.219	1.265.814	1.273.409	1.281.003	1.288.598	1.291.333	1.294.068	1.296.804	1.299.539
Aracaju	58.270.515	58.790.446	59.310.378	59.830.310	60.350.241	60.870.173	61.216.043	61.561.913	61.907.784	62.253.654
Araúá	377.980	380.316	382.652	384.989	387.325	389.661	390.608	391.555	392.501	393.448
Areia Branca	745.962	749.227	752.493	755.758	759.024	762.289	762.772	763.255	763.738	764.221
Barra dos Coqueiros	2.129.185	2.159.126	2.189.067	2.219.008	2.248.949	2.278.890	2.302.336	2.325.781	2.349.227	2.372.672
Boquim	1.240.854	1.247.854	1.254.855	1.261.855	1.268.855	1.275.856	1.278.393	1.280.929	1.283.466	1.286.002
Brejo Grande	340.852	343.602	346.352	349.102	351.853	354.603	356.285	357.968	359.650	361.332
Campo do Brito	785.451	792.678	799.904	807.130	814.357	821.583	825.424	829.265	833.107	836.948
Canhoba	208.496	209.691	210.885	212.080	213.274	214.469	215.267	216.065	216.863	217.661
Canindé de São Francisco	1.949.876	1.966.793	1.983.710	2.000.627	2.017.544	2.034.461	2.043.872	2.053.284	2.062.696	2.072.107
Capela	1.676.005	1.690.753	1.705.501	1.720.249	1.734.997	1.749.745	1.757.968	1.766.191	1.774.413	1.782.636
Carira	1.267.916	1.281.408	1.294.900	1.308.391	1.321.883	1.335.375	1.344.675	1.353.975	1.363.276	1.372.576
Carmópolis	964.358	973.132	981.906	990.680	999.454	1.008.227	1.013.819	1.019.410	1.025.001	1.030.593
Cedro de São João	373.685	376.349	379.013	381.677	384.342	387.006	388.421	389.836	391.251	392.666
Cristinápolis	854.477	858.484	862.491	866.497	870.504	874.511	875.847	877.182	878.518	879.853
Cumbe	361.679	363.262	364.845	366.428	368.011	369.595	370.018	370.442	370.865	371.289
Divina Pastora	169.796	171.362	172.928	174.494	176.061	177.627	178.578	179.530	180.481	181.433
Estancia	4.616.052	4.648.190	4.680.329	4.712.467	4.744.605	4.776.744	4.794.972	4.813.199	4.831.427	4.849.655
Feira Nova	375.796	378.826	381.856	384.886	387.915	390.945	392.703	394.461	396.219	397.976
Frei Paulo	922.192	930.398	938.603	946.809	955.014	963.219	968.243	973.266	978.290	983.313
Gararu	595.957	601.004	606.051	611.098	616.145	621.192	624.953	628.714	632.476	636.237
General Maynard	152.622	154.015	155.408	156.801	158.194	159.587	160.461	161.335	162.209	163.082
Gracho Cardoso	387.527	390.720	393.912	397.104	400.297	403.489	405.467	407.445	409.423	411.401
Ilha das Flores	427.445	430.614	433.782	436.951	440.120	443.289	445.084	446.879	448.673	450.468
Indiaroba	495.654	500.092	504.529	508.967	513.404	517.842	520.567	523.292	526.017	528.742
Itabaiana	6.413.414	6.480.354	6.547.294	6.614.234	6.681.174	6.748.113	6.786.134	6.824.155	6.862.176	6.900.197
Itabaianinha	1.514.361	1.523.232	1.532.103	1.540.974	1.549.844	1.558.715	1.562.178	1.565.642	1.569.105	1.572.569
Itabi	357.492	359.004	360.515	362.027	363.538	365.049	365.880	366.711	367.542	368.373
Itaporanga d Ajuda	1.471.451	1.478.914	1.486.376	1.493.839	1.501.302	1.508.764	1.511.179	1.513.593	1.516.008	1.518.422
Japarutuba	884.264	891.969	899.674	907.379	915.084	922.789	927.598	932.406	937.215	942.023
Japoatã	486.690	487.843	488.997	490.151	491.305	492.459	492.816	493.173	493.530	493.887
Lagarto	5.973.020	6.020.622	6.068.224	6.115.826	6.163.429	6.211.031	6.235.646	6.260.260	6.284.875	6.309.490
Laranjeiras	1.526.411	1.541.163	1.555.915	1.570.668	1.585.420	1.600.172	1.610.128	1.620.084	1.630.040	1.639.996
Macambira	256.562	257.864	259.165	260.466	261.768	263.069	263.447	263.824	264.201	264.579
Malhada dos Bois	215.174	216.526	217.878	219.230	220.582	221.934	222.466	222.998	223.530	224.062
Malhador	575.952	578.703	581.454	584.206	586.957	589.708	590.352	590.996	591.640	592.283

VOLUME FATURADO DE ÁGUA	Ano 11	Ano 12	Ano 13	Ano 14	Ano 15	Ano 16	Ano 17	Ano 18	Ano 19	Ano 20
Maruim	750.431	760.175	766.551	772.927	779.303	785.678	792.054	796.072	800.089	804.106
Moita Bonita	302.707	304.942	305.722	306.501	307.280	308.059	308.839	308.626	308.412	308.199
Monte Alegre de Sergipe	773.684	784.986	792.697	800.408	808.120	815.831	823.542	828.527	833.512	838.497
Muribeca	362.233	365.101	366.384	367.667	368.951	370.234	371.517	371.597	371.677	371.758
Neópolis	729.260	733.321	735.264	737.208	739.151	741.094	743.038	743.916	744.794	745.672
Nossa Senhora Aparecida	662.774	670.829	675.915	681.001	686.088	691.174	696.260	699.208	702.156	705.104
Nossa Senhora da Glória	3.455.154	3.517.390	3.561.580	3.605.771	3.649.961	3.694.151	3.738.341	3.767.655	3.796.969	3.826.282
Nossa Senhora das Dores	1.180.274	1.192.670	1.199.098	1.205.526	1.211.954	1.218.382	1.224.810	1.226.538	1.228.265	1.229.992
Nossa Senhora de Lourdes	386.782	391.338	394.061	396.783	399.506	402.228	404.951	406.301	407.651	409.002
Nossa Senhora do Socorro	14.855.319	15.057.105	15.188.418	15.319.730	15.451.042	15.582.355	15.713.667	15.799.364	15.885.061	15.970.758
Pacatuba	383.738	388.544	391.350	394.157	396.963	399.770	402.576	403.923	405.269	406.616
Pedra Mole	197.911	201.341	203.913	206.484	209.056	211.628	214.199	216.044	217.889	219.734
Pedrinhas	399.771	404.837	407.690	410.543	413.396	416.249	419.101	420.399	421.696	422.994
Pinhão	339.858	345.041	348.509	351.976	355.444	358.912	362.380	364.568	366.757	368.945
Pirambu	404.640	409.995	413.509	417.023	420.538	424.052	427.566	429.710	431.854	433.999
Poço Redondo	1.137.629	1.152.753	1.161.910	1.171.066	1.180.222	1.189.379	1.198.535	1.203.574	1.208.612	1.213.651
Poço Verde	1.049.636	1.061.291	1.067.766	1.074.241	1.080.717	1.087.192	1.093.667	1.095.941	1.098.215	1.100.489
Porto da Folha	1.459.984	1.477.143	1.487.765	1.498.387	1.509.009	1.519.631	1.530.253	1.536.240	1.542.227	1.548.214
Propriá	1.973.824	1.997.210	2.012.418	2.027.627	2.042.836	2.058.045	2.073.254	2.082.502	2.091.751	2.101.000
Riachão do Dantas	528.831	533.823	536.660	539.496	542.332	545.168	548.005	548.977	549.950	550.922
Riachuelo	507.150	514.024	518.471	522.917	527.364	531.811	536.258	538.859	541.460	544.062
Ribeirópolis	885.031	897.492	905.350	913.207	921.064	928.921	936.778	941.392	946.006	950.620
Rosário do Catete	601.690	610.119	615.337	620.555	625.773	630.991	636.209	639.245	642.280	645.316
Salgado	712.011	717.398	719.803	722.208	724.613	727.019	729.424	729.863	730.303	730.742
Santa Luzia do Itanhy	185.326	186.462	186.997	187.532	188.067	188.602	189.137	189.361	189.584	189.808
Santa Rosa de Lima	202.415	204.986	206.738	208.490	210.242	211.994	213.745	214.828	215.910	216.992
Santana do São Francisco	427.681	432.865	436.019	439.174	442.329	445.484	448.638	450.432	452.226	454.021
Santo Amaro das Brotas	516.041	522.721	526.991	531.260	535.529	539.798	544.068	546.727	549.387	552.047
São Cristóvão	5.457.957	5.542.713	5.601.083	5.659.453	5.717.823	5.776.194	5.834.564	5.875.951	5.917.338	5.958.725
São Domingos	343.555	346.947	348.561	350.174	351.788	353.402	355.015	355.322	355.628	355.935
São Francisco	174.694	177.141	178.829	180.517	182.205	183.893	185.581	186.710	187.839	188.967
São Miguel do Aleixo	177.298	179.832	181.495	183.159	184.823	186.486	188.150	189.028	189.905	190.783
Simão Dias	1.784.768	1.800.801	1.809.115	1.817.428	1.825.742	1.834.056	1.842.370	1.844.424	1.846.478	1.848.532
Siriri	299.404	302.852	304.516	306.181	307.846	309.510	311.175	311.699	312.224	312.749
Telha	163.496	165.058	165.788	166.518	167.249	167.979	168.709	168.913	169.118	169.322
Tobias Barreto	2.628.309	2.657.367	2.674.098	2.690.830	2.707.561	2.724.293	2.741.025	2.747.474	2.753.924	2.760.374
Tomar do Geru	421.698	426.395	429.002	431.609	434.216	436.823	439.431	440.712	441.993	443.274
Umbaúba	1.283.744	1.301.075	1.311.052	1.321.029	1.331.005	1.340.982	1.350.958	1.355.668	1.360.377	1.365.086
<b>TOTAL</b>	<b>148.937.707</b>	<b>150.435.445</b>	<b>151.704.155</b>	<b>152.972.865</b>	<b>154.241.575</b>	<b>155.510.285</b>	<b>156.452.446</b>	<b>157.232.763</b>	<b>158.013.079</b>	<b>158.793.396</b>

VOLUME FATURADO DE ÁGUA	Ano 21	Ano 22	Ano 23	Ano 24	Ano 25	Ano 26	Ano 27	Ano 28	Ano 29	Ano 30
Amparo de São Francisco	224.722	225.389	225.573	225.756	225.939	226.123	226.306	226.108	225.910	225.712
Aquidabã	1.299.539	1.302.274	1.302.773	1.303.273	1.303.772	1.304.271	1.304.770	1.301.996	1.299.222	1.296.447
Aracaju	62.253.654	62.599.524	62.728.763	62.858.002	62.987.241	63.116.479	63.245.718	63.184.527	63.123.336	63.062.146
Araújo	393.448	394.394	394.420	394.445	394.470	394.496	394.521	393.878	393.234	392.591
Areia Branca	764.221	764.704	764.125	763.546	762.967	762.388	761.809	759.507	757.205	754.903
Barra dos Coqueiros	2.372.672	2.396.118	2.410.785	2.425.451	2.440.118	2.454.785	2.469.451	2.475.889	2.482.326	2.488.764
Boquim	1.286.002	1.288.539	1.288.170	1.287.801	1.287.432	1.287.063	1.286.694	1.284.219	1.281.744	1.279.269
Brejo Grande	361.332	363.015	363.928	364.842	365.755	366.669	367.583	367.885	368.187	368.490
Campo do Brito	836.948	840.789	842.786	844.783	846.780	848.777	850.775	850.170	849.566	848.962
Canhoba	217.661	218.459	219.028	219.598	220.167	220.737	221.306	221.744	222.181	222.619
Canindé de São Francisco	2.072.107	2.081.519	2.085.587	2.089.655	2.093.722	2.097.790	2.101.858	2.101.709	2.101.560	2.101.411
Capela	1.782.636	1.790.858	1.794.241	1.797.623	1.801.005	1.804.387	1.807.770	1.807.304	1.806.838	1.806.372
Carira	1.372.576	1.381.876	1.387.683	1.393.490	1.399.296	1.405.103	1.410.910	1.413.583	1.416.257	1.418.930
Carmópolis	1.030.593	1.036.184	1.039.316	1.042.448	1.045.580	1.048.711	1.051.843	1.052.942	1.054.041	1.055.140
Cedro de São João	392.666	394.081	394.565	395.048	395.532	396.016	396.500	396.234	395.967	395.701
Cristinápolis	879.853	881.189	880.754	880.320	879.886	879.452	879.017	877.256	875.494	873.733
Cumbe	371.289	371.712	371.688	371.663	371.639	371.614	371.590	370.745	369.901	369.056
Divina Pastora	181.433	182.384	182.919	183.453	183.988	184.522	185.057	185.274	185.491	185.708
Estancia	4.849.655	4.867.883	4.876.342	4.884.800	4.893.259	4.901.718	4.910.176	4.910.922	4.911.668	4.912.415
Feira Nova	397.976	399.734	400.555	401.377	402.198	403.019	403.840	403.894	403.947	404.000
Frei Paulo	983.313	988.337	990.966	993.596	996.225	998.854	1.001.484	1.002.108	1.002.732	1.003.356
Gararu	636.237	639.998	642.709	645.419	648.130	650.840	653.551	655.242	656.933	658.625
General Maynard	163.082	163.956	164.464	164.972	165.479	165.987	166.495	166.714	166.934	167.153
Gracho Cardoso	411.401	413.379	414.426	415.474	416.522	417.569	418.617	418.877	419.138	419.399
Ilha das Flores	450.468	452.263	453.019	453.774	454.529	455.285	456.040	455.943	455.846	455.749
Indiaroba	528.742	531.467	532.941	534.414	535.887	537.360	538.833	539.317	539.801	540.285
Itabaiana	6.900.197	6.938.218	6.959.496	6.980.774	7.002.052	7.023.330	7.044.608	7.042.854	7.041.099	7.039.345
Itabaianinha	1.572.569	1.576.032	1.575.898	1.575.763	1.575.629	1.575.495	1.575.360	1.572.581	1.569.802	1.567.022
Itabi	368.373	369.203	369.655	370.106	370.557	371.008	371.459	371.695	371.930	372.165
Itaporanga d Ajuda	1.518.422	1.520.837	1.519.807	1.518.777	1.517.747	1.516.717	1.515.687	1.512.113	1.508.539	1.504.965
Japarutuba	942.023	946.832	949.464	952.097	954.729	957.362	959.995	960.873	961.752	962.630
Japoatã	493.887	494.244	494.274	494.304	494.333	494.363	494.393	494.299	494.206	494.112
Lagarto	6.309.490	6.334.105	6.345.895	6.357.686	6.369.477	6.381.268	6.393.058	6.385.995	6.378.932	6.371.869
Laranjeiras	1.639.996	1.649.953	1.656.300	1.662.648	1.668.996	1.675.344	1.681.692	1.685.009	1.688.327	1.691.644
Macambira	264.579	264.956	264.939	264.922	264.906	264.889	264.872	264.213	263.555	262.896
Malhada dos Bois	224.062	224.595	224.715	224.836	224.956	225.077	225.197	224.704	224.210	223.717
Malhador	592.283	592.927	592.695	592.463	592.231	592.000	591.768	590.138	588.508	586.878



VOLUME FATURADO DE ÁGUA	Ano 21	Ano 22	Ano 23	Ano 24	Ano 25	Ano 26	Ano 27	Ano 28	Ano 29	Ano 30
Maruim	808.123	812.140	814.495	816.849	819.203	821.557	823.912	824.935	825.958	826.982
Moita Bonita	307.986	307.773	307.255	306.737	306.220	305.702	305.184	304.071	302.958	301.844
Monte Alegre de Sergipe	843.482	848.467	851.311	854.154	856.998	859.842	862.685	863.685	864.686	865.686
Muribeca	371.838	371.918	371.555	371.192	370.829	370.467	370.104	368.946	367.789	366.631
Neópolis	746.550	747.428	747.865	748.302	748.739	749.176	749.613	749.873	750.134	750.394
Nossa Senhora Aparecida	708.053	711.001	712.341	713.681	715.021	716.361	717.701	717.719	717.737	717.755
Nossa Senhora da Glória	3.855.596	3.884.910	3.902.095	3.919.281	3.936.466	3.953.652	3.970.838	3.977.862	3.984.887	3.991.911
Nossa Senhora das Dores	1.231.719	1.233.446	1.233.148	1.232.849	1.232.551	1.232.252	1.231.954	1.228.591	1.225.229	1.221.866
Nossa Senhora de Lourdes	410.352	411.702	412.045	412.389	412.732	413.075	413.419	412.978	412.538	412.097
Nossa Senhora do Socorro	16.056.454	16.142.151	16.175.601	16.209.051	16.242.501	16.275.951	16.309.401	16.296.749	16.284.097	16.271.445
Pacatuba	407.963	409.309	409.614	409.919	410.225	410.530	410.835	410.352	409.868	409.385
Pedra Mole	221.579	223.424	224.648	225.873	227.097	228.321	229.545	230.222	230.898	231.575
Pedrinhas	424.291	425.588	425.816	426.043	426.271	426.498	426.726	426.155	425.583	425.012
Pinhão	371.133	373.321	374.531	375.742	376.952	378.163	379.373	379.762	380.151	380.539
Pirambu	436.143	438.287	439.399	440.511	441.624	442.736	443.848	444.106	444.365	444.623
Poço Redondo	1.218.689	1.223.728	1.225.856	1.227.983	1.230.110	1.232.238	1.234.365	1.234.193	1.234.021	1.233.849
Poço Verde	1.102.762	1.105.036	1.105.421	1.105.807	1.106.192	1.106.577	1.106.962	1.104.508	1.102.053	1.099.599
Porto da Folha	1.554.202	1.560.189	1.562.767	1.565.345	1.567.923	1.570.501	1.573.079	1.572.866	1.572.652	1.572.438
Propriá	2.110.249	2.119.497	2.124.365	2.129.233	2.134.101	2.138.969	2.143.836	2.145.132	2.146.429	2.147.725
Riachão do Dantas	551.894	552.867	553.001	553.135	553.269	553.403	553.536	552.296	551.056	549.817
Riachuelo	546.663	549.265	550.465	551.665	552.865	554.065	555.266	555.318	555.369	555.421
Ribeirópolis	955.234	959.848	962.115	964.381	966.648	968.915	971.182	971.535	971.888	972.242
Rosário do Catete	648.352	651.388	652.966	654.545	656.124	657.703	659.281	659.776	660.271	660.765
Salgado	731.182	731.621	730.735	729.849	728.963	728.077	727.191	725.297	723.402	721.508
Santa Luzia do Itanhy	190.031	190.254	190.337	190.420	190.502	190.585	190.668	190.684	190.700	190.715
Santa Rosa de Lima	218.074	219.157	219.695	220.233	220.771	221.309	221.847	221.921	221.995	222.069
Santana do São Francisco	455.815	457.609	458.483	459.358	460.232	461.107	461.982	462.151	462.319	462.488
Santo Amaro das Brotas	554.706	557.366	558.945	560.523	562.102	563.680	565.259	565.989	566.718	567.448
São Cristóvão	6.000.112	6.041.499	6.063.672	6.085.844	6.108.017	6.130.189	6.152.362	6.157.575	6.162.788	6.168.000
São Domingos	356.242	356.548	356.345	356.141	355.938	355.734	355.531	354.507	353.483	352.458
São Francisco	190.096	191.225	191.932	192.640	193.347	194.055	194.763	195.118	195.474	195.829
São Miguel do Aleixo	191.661	192.538	192.990	193.442	193.894	194.346	194.798	194.653	194.508	194.364
Simão Dias	1.850.586	1.852.640	1.852.066	1.851.491	1.850.917	1.850.342	1.849.768	1.844.790	1.839.811	1.834.833
Siriri	313.273	313.798	313.612	313.426	313.240	313.055	312.869	312.187	311.506	310.824
Telha	169.526	169.731	169.600	169.469	169.338	169.207	169.076	168.701	168.325	167.949
Tobias Barreto	2.766.823	2.773.273	2.774.965	2.776.657	2.778.349	2.780.042	2.781.734	2.776.121	2.770.508	2.764.895
Tomar do Geru	444.556	445.837	446.273	446.708	447.144	447.580	448.016	447.837	447.659	447.480
Umbaúba	1.369.796	1.374.505	1.375.550	1.376.596	1.377.641	1.378.686	1.379.731	1.378.060	1.376.390	1.374.719
<b>TOTAL</b>	<b>159.031.894</b>	<b>159.812.211</b>	<b>160.139.536</b>	<b>160.466.862</b>	<b>160.794.187</b>	<b>161.121.513</b>	<b>161.448.838</b>	<b>161.355.679</b>	<b>161.262.519</b>	<b>161.169.360</b>

VOLUME FATURADO DE ÁGUA	Ano 31	Ano 32	Ano 33	Ano 34	Ano 35	TOTAL
Amparo de São Francisco	225.514	225.316	224.733	224.150	223.567	7.506.166
Aquidabã	1.293.673	1.290.899	1.285.535	1.280.171	1.274.808	43.437.012
Aracaju	63.000.955	62.939.764	62.742.806	62.545.848	62.348.890	2.072.546.593
Araúá	391.947	391.304	390.038	388.773	387.507	13.253.412
Areia Branca	752.601	750.298	746.627	742.957	739.286	25.970.343
Barra dos Coqueiros	2.495.201	2.501.638	2.501.780	2.501.922	2.502.064	78.228.915
Boquim	1.276.794	1.274.319	1.269.825	1.265.330	1.260.835	43.081.452
Brejo Grande	368.792	369.094	368.776	368.458	368.140	12.199.799
Campo do Brito	848.358	847.753	845.066	842.379	839.692	28.087.249
Canhoba	223.056	223.494	223.844	224.194	224.544	7.402.964
Canindé de São Francisco	2.101.262	2.101.113	2.097.097	2.093.080	2.089.064	66.749.876
Capela	1.805.906	1.805.441	1.801.288	1.797.136	1.792.983	59.410.216
Carira	1.421.603	1.424.276	1.423.893	1.423.510	1.423.127	45.486.986
Carmópolis	1.056.239	1.057.338	1.056.433	1.055.529	1.054.625	34.495.815
Cedro de São João	395.435	395.168	394.163	393.158	392.152	13.204.255
Cristinápolis	871.971	870.210	867.127	864.044	860.961	29.775.963
Cumbe	368.212	367.367	365.869	364.371	362.873	12.633.597
Divina Pastora	185.925	186.142	186.041	185.940	185.838	6.067.564
Estancia	4.913.161	4.913.907	4.906.732	4.899.557	4.892.382	161.886.545
Feira Nova	404.053	404.107	403.433	402.759	402.085	13.237.737
Frei Paulo	1.003.980	1.004.604	1.003.316	1.002.029	1.000.741	32.594.888
Gararu	660.316	662.008	662.583	663.158	663.732	21.626.901
General Maynard	167.373	167.593	167.519	167.446	167.373	5.462.960
Gracho Cardoso	419.659	419.920	419.431	418.942	418.453	13.790.024
Ilha das Flores	455.653	455.556	454.610	453.664	452.718	15.230.968
Indiaroba	540.769	541.253	540.769	540.286	539.803	17.777.542
Itabaiana	7.037.591	7.035.836	7.015.526	6.995.216	6.974.907	230.454.886
Itabaianinha	1.564.243	1.561.464	1.556.164	1.550.864	1.545.565	53.057.085
Itabi	372.400	372.635	372.721	372.808	372.894	12.567.164
Itaporanga d Ajuda	1.501.391	1.497.817	1.491.867	1.485.917	1.479.967	51.385.447
Japarutuba	963.509	964.387	963.536	962.685	961.834	31.770.831
Japoatã	494.019	493.925	493.758	493.590	493.423	17.098.351
Lagarto	6.364.805	6.357.742	6.335.998	6.314.253	6.292.509	210.992.276
Laranjeiras	1.694.961	1.698.279	1.698.422	1.698.566	1.698.709	53.930.947
Macambira	262.237	261.579	260.408	259.236	258.065	8.995.520
Malhada dos Bois	223.224	222.730	221.760	220.790	219.820	7.638.397
Malhador	585.248	583.617	580.894	578.171	575.448	20.238.102

VOLUME FATURADO DE ÁGUA	Ano 31	Ano 32	Ano 33	Ano 34	Ano 35	TOTAL
Maruim	828.005	829.029	828.658	828.288	827.917	26.360.001
Moita Bonita	300.731	299.618	298.024	296.430	294.836	10.189.722
Monte Alegre de Sergipe	866.686	867.686	866.913	866.139	865.365	27.004.663
Muribeca	365.474	364.316	362.535	360.754	358.973	12.385.983
Neópolis	750.655	750.915	751.043	751.170	751.298	24.964.173
Nossa Senhora Aparecida	717.774	717.792	716.592	715.392	714.191	23.060.904
Nossa Senhora da Glória	3.998.936	4.005.961	4.003.925	4.001.889	3.999.853	122.537.077
Nossa Senhora das Dores	1.218.504	1.215.142	1.209.350	1.203.559	1.197.768	40.217.161
Nossa Senhora de Lourdes	411.657	411.216	410.036	408.857	407.677	13.332.901
Nossa Senhora do Socorro	16.258.793	16.246.141	16.198.272	16.150.403	16.102.534	507.299.041
Pacatuba	408.902	408.419	407.208	405.997	404.786	13.387.256
Pedra Mole	232.252	232.929	233.096	233.263	233.430	7.129.154
Pedrinhas	424.441	423.870	422.547	421.225	419.902	13.216.068
Pinhão	380.928	381.316	380.922	380.527	380.133	11.820.456
Pirambu	444.881	445.139	444.532	443.925	443.318	14.249.724
Poço Redondo	1.233.676	1.233.504	1.231.211	1.228.918	1.226.624	39.358.435
Poço Verde	1.097.144	1.094.689	1.089.978	1.085.266	1.080.554	36.143.229
Porto da Folha	1.572.224	1.572.010	1.569.169	1.566.327	1.563.485	50.812.756
Propriá	2.149.021	2.150.317	2.147.937	2.145.558	2.143.179	68.947.305
Riachão do Dantas	548.577	547.337	545.003	542.669	540.335	18.319.527
Riachuelo	555.473	555.525	554.446	553.366	552.286	17.763.879
Ribeirópolis	972.595	972.948	971.477	970.006	968.536	31.038.680
Rosário do Catete	661.260	661.755	661.173	660.592	660.010	21.069.625
Salgado	719.614	717.719	714.814	711.909	709.005	24.225.381
Santa Luzia do Itanhy	190.731	190.747	190.710	190.673	190.636	6.100.504
Santa Rosa de Lima	222.143	222.217	221.833	221.449	221.066	6.901.531
Santana do São Francisco	462.657	462.826	462.274	461.722	461.169	14.936.765
Santo Amaro das Brotas	568.178	568.908	568.723	568.539	568.355	18.103.994
São Cristóvão	6.173.213	6.178.426	6.170.539	6.162.651	6.154.764	193.321.797
São Domingos	351.434	350.410	348.728	347.047	345.365	11.694.709
São Francisco	196.185	196.540	196.530	196.521	196.511	6.163.302
São Miguel do Aleixo	194.219	194.074	193.450	192.827	192.203	6.136.485
Simão Dias	1.829.855	1.824.876	1.816.371	1.807.866	1.799.361	61.047.632
Siriri	310.143	309.461	308.308	307.155	306.003	10.201.236
Telha	167.574	167.198	166.578	165.958	165.338	5.562.195
Tobias Barreto	2.759.282	2.753.670	2.742.139	2.730.608	2.719.077	90.512.203
Tomar do Geru	447.302	447.123	446.323	445.522	444.722	14.580.946
Umbaúba	1.373.048	1.371.377	1.367.223	1.363.069	1.358.914	43.722.662
<b>TOTAL</b>	<b>161.076.200</b>	<b>160.983.041</b>	<b>160.558.982</b>	<b>160.134.922</b>	<b>159.710.863</b>	<b>5.243.093.811</b>

#### 4.11. PROJEÇÃO DE VOLUME FATURADO DE ESGOTO POR MUNICÍPIO

VOLUME FATURADO DE ESGOTO	Ano 1	Ano 2	Ano 3	Ano 4	Ano 5	Ano 6	Ano 7	Ano 8	Ano 9	Ano 10
Amparo de São Francisco	-	10.370	22.533	36.467	52.147	69.552	88.664	109.157	131.207	154.791
Aquidabã	-	58.442	127.121	205.919	294.728	393.449	501.991	618.070	742.983	876.598
Aracaju	31.623.811	33.844.985	35.990.864	38.181.544	40.416.733	42.696.154	45.019.541	47.185.972	49.382.808	51.609.959
Araúá	-	21.758	45.958	72.639	101.833	133.575	167.895	203.859	242.128	282.708
Areia Branca	-	46.300	96.957	152.023	211.549	275.582	344.170	415.501	490.845	570.210
Barra dos Coqueiros	909.416	1.000.258	1.093.734	1.192.009	1.295.141	1.403.184	1.516.193	1.628.727	1.745.756	1.867.313
Boquim	686.180	727.986	767.018	806.330	845.911	885.752	925.846	962.516	999.229	1.035.986
Brejo Grande	-	17.872	37.673	59.423	83.143	108.854	136.573	165.962	197.273	230.514
Campo do Brito	-	44.040	92.811	146.414	204.946	268.502	337.173	409.456	486.487	568.316
Canhoba	-	7.890	17.131	27.699	39.574	52.739	67.177	82.602	99.168	116.856
Canindé de São Francisco	267.387	361.846	467.094	584.435	713.857	855.343	1.008.883	1.169.635	1.341.167	1.523.395
Capela	-	102.206	217.077	344.755	485.375	639.065	805.946	983.482	1.173.502	1.376.052
Carira	462.004	509.148	555.346	601.401	647.321	693.114	738.789	782.910	826.813	870.511
Carmópolis	-	65.645	138.288	218.031	304.968	399.192	500.791	608.351	722.937	844.598
Cedro de São João	206.474	218.016	229.359	240.763	252.225	263.743	275.315	286.372	297.450	308.549
Cristinápolis	-	55.535	116.680	183.465	255.918	334.064	417.928	505.906	599.086	697.458
Cumbe	-	12.173	26.416	42.692	60.968	81.213	103.400	127.003	152.312	179.289
Divina Pastora	-	11.680	24.590	38.754	54.196	70.939	89.005	108.051	128.337	149.877
Estancia	269.539	547.957	861.105	1.209.375	1.592.597	2.010.608	2.463.258	2.944.238	3.457.602	4.003.097
Feira Nova	-	17.588	38.308	62.133	89.040	119.007	152.013	187.490	225.765	266.806
Frei Paulo	-	44.106	96.186	156.198	224.101	299.860	383.441	473.325	570.412	674.636
Gararu	126.996	139.448	151.526	163.495	175.359	187.127	198.803	210.082	221.256	232.331
General Maynard	-	10.612	22.305	35.096	49.006	64.051	80.248	97.356	115.562	134.876
Gracho Cardoso	-	14.546	31.724	51.521	73.922	98.918	126.496	156.160	188.206	222.610
Ilha das Flores	189.052	199.631	210.138	220.708	231.339	242.029	252.776	263.115	273.484	283.880
Indiaroba	-	25.858	54.628	86.355	121.082	158.848	199.691	243.054	289.361	338.633
Itabaiana	2.214.205	2.473.213	2.743.457	3.029.824	3.332.556	3.651.886	3.988.037	4.326.982	4.681.336	5.051.239
Itabaianinha	749.514	795.771	838.799	882.156	925.832	969.816	1.014.097	1.054.479	1.094.921	1.135.422
Itabi	89.342	100.894	112.529	124.528	136.887	149.604	162.675	175.572	188.749	202.203
Itaporanga d Ajuda	-	85.708	180.296	283.831	396.377	517.994	648.742	785.738	930.960	1.084.397
Japarutuba	-	43.342	91.458	144.412	202.264	265.070	332.887	404.824	481.550	563.091
Japoatã	196.167	207.104	216.969	226.830	236.686	246.538	256.385	265.154	273.862	282.512
Lagarto	2.262.522	2.473.050	2.681.402	2.893.116	3.108.193	3.326.634	3.548.440	3.760.580	3.974.954	4.191.583
Laranjeiras	-	104.081	218.479	343.358	478.876	625.185	782.431	949.249	1.126.772	1.315.101
Macambira	-	15.364	32.140	50.344	69.988	91.086	113.651	137.218	162.114	188.342
Malhada dos Bois	66.924	70.947	74.763	78.606	82.477	86.373	90.295	93.864	97.437	101.014
Malhador	181.173	196.843	212.474	228.757	245.697	263.299	281.566	299.286	317.558	336.383

VOLUME FATURADO DE ESGOTO	Ano 1	Ano 2	Ano 3	Ano 4	Ano 5	Ano 6	Ano 7	Ano 8	Ano 9	Ano 10
Maruim	-	53.808	112.808	177.073	246.671	321.670	402.134	487.239	577.632	673.353
Moita Bonita	-	22.680	47.342	73.997	102.659	133.337	166.043	199.976	235.682	273.156
Monte Alegre de Sergipe	-	39.870	86.949	141.198	202.581	271.066	346.622	428.287	516.621	611.572
Muribeca	-	15.916	33.434	52.562	73.307	95.676	119.676	144.675	171.095	198.932
Neópolis	-	46.223	96.568	151.004	209.500	272.027	338.557	408.122	481.313	558.087
Nossa Senhora Aparecida	-	24.624	53.714	87.247	125.203	167.566	214.318	264.332	318.289	376.145
Nossa Senhora da Glória	1.284.666	1.427.458	1.566.949	1.707.268	1.848.365	1.990.191	2.132.702	2.267.655	2.402.573	2.537.457
Nossa Senhora das Dores	355.529	417.983	483.827	554.191	629.106	708.602	792.707	878.282	967.949	1.061.708
Nossa Senhora de Lourdes	-	15.990	34.785	56.355	80.670	107.704	137.433	169.360	203.760	240.601
Nossa Senhora do Socorro	5.667.306	6.391.314	7.139.387	7.925.401	8.749.388	9.611.375	10.511.389	11.414.667	12.351.363	13.321.394
Pacatuba	119.944	130.178	140.323	150.845	161.745	173.026	184.690	196.048	207.730	219.736
Pedra Mole	-	6.750	14.845	24.301	35.135	47.359	60.986	75.809	91.976	109.491
Pedrinhas	-	26.444	55.809	88.135	123.459	161.816	203.242	246.902	293.395	342.734
Pinhão	-	18.934	41.328	67.168	96.445	129.148	165.268	204.299	246.544	291.981
Pirambu	-	22.367	47.166	74.425	104.172	136.435	171.237	208.214	247.642	289.539
Poço Redondo	-	46.510	101.544	165.077	237.088	317.557	406.464	501.722	604.608	715.051
Poço Verde	-	60.484	127.469	201.025	281.220	368.119	461.784	560.239	664.873	775.699
Porto da Folha	-	50.095	109.085	176.891	253.441	338.670	432.516	533.133	641.587	757.782
Propriá	976.247	1.044.475	1.113.521	1.184.319	1.256.869	1.331.174	1.407.234	1.482.770	1.559.885	1.638.581
Riachão do Dantas	181.554	191.872	201.713	211.597	221.524	231.490	241.496	250.708	259.912	269.111
Riachuelo	-	36.072	75.716	118.988	165.944	216.635	271.112	328.695	389.912	454.796
Ribeirópolis	-	60.361	126.924	199.802	279.106	364.941	457.411	554.938	658.724	768.829
Rosário do Catete	-	42.259	88.907	140.029	195.706	256.016	321.034	389.416	462.167	539.329
Salgado	-	42.358	88.721	139.081	193.433	251.771	314.090	379.298	448.100	520.470
Santa Luzia do Itanhy	-	12.301	25.727	40.272	55.932	72.702	90.576	109.264	128.949	149.620
Santa Rosa de Lima	-	9.191	19.370	30.548	42.735	55.942	70.178	85.332	101.491	118.661
Santana do São Francisco	-	23.763	50.106	79.061	110.657	144.922	181.883	220.910	262.458	306.535
Santo Amaro das Brotas	-	36.974	77.531	121.721	169.594	221.197	276.575	335.094	397.244	463.055
São Cristóvão	2.379.476	2.617.185	2.861.904	3.119.007	3.388.629	3.670.896	3.965.932	4.260.622	4.566.863	4.884.727
São Domingos	-	25.109	52.573	82.420	114.676	149.367	186.518	225.230	266.135	309.240
São Francisco	63.645	72.049	80.807	90.102	99.940	110.326	121.264	132.513	144.287	156.588
São Miguel do Aleixo	-	8.826	19.282	31.368	45.080	60.417	77.377	95.614	115.342	136.551
Simão Dias	891.904	941.628	988.641	1.035.780	1.083.039	1.130.415	1.177.905	1.221.483	1.264.957	1.308.330
Síriri	-	20.872	44.037	69.524	97.360	127.574	160.190	194.335	230.620	269.051
Telha	-	11.105	23.342	36.719	51.242	66.917	83.751	101.386	120.065	139.786
Tobias Barreto	1.406.716	1.487.286	1.565.391	1.643.955	1.722.962	1.802.397	1.882.248	1.956.707	2.031.251	2.105.879
Tomar do Geru	-	24.902	52.537	82.943	116.151	152.194	191.103	231.849	275.153	321.019
Umbaúba	-	69.319	146.628	232.063	325.754	427.826	538.398	654.885	779.163	911.281
<b>TOTAL</b>	<b>53.827.691</b>	<b>60.277.748</b>	<b>66.932.048</b>	<b>73.968.868</b>	<b>81.389.298</b>	<b>89.194.409</b>	<b>97.385.253</b>	<b>105.581.306</b>	<b>114.118.659</b>	<b>122.996.991</b>

VOLUME FATURADO DE ESGOTO	Ano 11	Ano 12	Ano 13	Ano 14	Ano 15	Ano 16	Ano 17	Ano 18	Ano 19	Ano 20
Amparo de São Francisco	156.620	158.449	159.486	160.524	161.562	162.599	163.637	164.147	164.658	165.168
Aquidabã	887.025	897.452	903.190	908.928	914.666	920.404	926.142	928.145	930.149	932.152
Aracaju	52.291.577	52.973.195	53.445.860	53.918.525	54.391.191	54.863.856	55.336.521	55.650.948	55.965.376	56.279.803
Araúá	286.232	289.756	291.588	293.420	295.252	297.084	298.916	299.640	300.364	301.087
Areia Branca	575.762	581.315	583.739	586.164	588.588	591.013	593.437	593.663	593.888	594.114
Barra dos Coqueiros	1.901.468	1.935.622	1.962.842	1.990.061	2.017.280	2.044.499	2.071.718	2.093.033	2.114.347	2.135.661
Boquim	1.047.830	1.059.675	1.065.626	1.071.576	1.077.527	1.083.477	1.089.428	1.091.521	1.093.615	1.095.708
Brejo Grande	233.563	236.612	238.572	240.532	242.493	244.453	246.413	247.630	248.847	250.063
Campo do Brito	576.988	585.661	591.342	597.024	602.705	608.387	614.068	617.097	620.125	623.154
Canhoba	118.101	119.346	120.158	120.970	121.781	122.593	123.405	123.957	124.509	125.061
Canindé de São Francisco	1.545.797	1.568.199	1.581.708	1.595.217	1.608.726	1.622.235	1.635.744	1.643.105	1.650.465	1.657.826
Capela	1.395.841	1.415.631	1.428.088	1.440.545	1.453.002	1.465.459	1.477.916	1.484.861	1.491.806	1.498.751
Carira	884.221	897.932	907.694	917.455	927.217	936.978	946.740	953.432	960.124	966.816
Carmópolis	856.260	867.922	875.819	883.715	891.612	899.508	907.405	912.437	917.469	922.501
Cedro de São João	312.232	315.915	318.158	320.401	322.644	324.887	327.130	328.308	329.486	330.665
Cristinápolis	704.141	710.825	714.044	717.263	720.482	723.701	726.920	727.911	728.901	729.892
Cumbe	181.013	182.737	183.609	184.481	185.354	186.226	187.098	187.347	187.596	187.845
Divina Pastora	152.119	154.360	155.784	157.208	158.631	160.055	161.479	162.344	163.209	164.074
Estancia	4.049.383	4.095.670	4.124.197	4.152.723	4.181.249	4.209.776	4.238.302	4.254.494	4.270.685	4.286.877
Feira Nova	270.416	274.025	276.236	278.447	280.657	282.868	285.079	286.319	287.559	288.798
Frei Paulo	684.286	693.935	700.055	706.176	712.296	718.416	724.537	728.186	731.836	735.485
Gararu	235.381	238.431	240.641	242.852	245.063	247.273	249.484	251.173	252.862	254.550
General Maynard	136.811	138.747	140.014	141.280	142.546	143.813	145.079	145.874	146.668	147.462
Gracho Cardoso	225.810	229.010	231.092	233.174	235.257	237.339	239.422	240.714	242.006	243.297
Ilha das Flores	287.459	291.038	293.289	295.541	297.792	300.044	302.295	303.581	304.867	306.153
Indiaroba	343.620	348.607	351.901	355.196	358.491	361.785	365.080	367.157	369.234	371.311
Itabaiana	5.131.426	5.211.613	5.266.368	5.321.124	5.375.880	5.430.635	5.485.391	5.516.296	5.547.201	5.578.107
Itabaianinha	1.148.624	1.161.827	1.168.506	1.175.186	1.181.866	1.188.545	1.195.225	1.197.646	1.200.067	1.202.488
Itabi	203.860	205.517	206.400	207.282	208.165	209.048	209.930	210.367	210.804	211.241
Itaporanga d Ajuda	1.095.354	1.106.311	1.111.575	1.116.839	1.122.103	1.127.367	1.132.631	1.134.050	1.135.469	1.136.888
Japarutuba	570.933	578.774	583.942	589.111	594.279	599.447	604.615	607.873	611.131	614.388
Japoatã	284.335	286.157	286.815	287.472	288.130	288.787	289.445	289.555	289.665	289.775
Lagarto	4.244.581	4.297.578	4.334.097	4.370.615	4.407.134	4.443.652	4.480.171	4.499.696	4.519.222	4.538.748
Laranjeiras	1.333.989	1.352.877	1.365.986	1.379.095	1.392.204	1.405.313	1.418.422	1.427.282	1.436.142	1.445.001
Macambira	190.192	192.042	192.986	193.930	194.874	195.817	196.761	197.004	197.246	197.489
Malhada dos Bois	102.161	103.308	103.910	104.511	105.113	105.714	106.316	106.471	106.626	106.781
Malhador	339.823	343.264	344.887	346.511	348.135	349.758	351.382	351.660	351.938	352.216

VOLUME FATURADO DE ESGOTO	Ano 11	Ano 12	Ano 13	Ano 14	Ano 15	Ano 16	Ano 17	Ano 18	Ano 19	Ano 20
Maruim	682.210	691.068	696.864	702.661	708.457	714.253	720.049	723.701	727.353	731.005
Moita Bonita	275.188	277.220	277.929	278.637	279.346	280.054	280.762	280.569	280.375	280.181
Monte Alegre de Sergipe	620.868	630.163	636.469	642.774	649.080	655.385	661.691	665.754	669.818	673.882
Muribeca	200.582	202.233	202.862	203.490	204.119	204.747	205.376	205.299	205.223	205.146
Neópolis	561.197	564.306	565.700	567.093	568.486	569.879	571.273	571.840	572.408	572.975
Nossa Senhora Aparecida	381.228	386.311	389.409	392.508	395.606	398.705	401.803	403.536	405.269	407.002
Nossa Senhora da Glória	2.585.206	2.632.955	2.666.672	2.700.388	2.734.105	2.767.822	2.801.539	2.823.841	2.846.142	2.868.444
Nossa Senhora das Dores	1.072.977	1.084.246	1.090.089	1.095.933	1.101.777	1.107.620	1.113.464	1.115.034	1.116.604	1.118.174
Nossa Senhora de Lourdes	243.659	246.717	248.485	250.254	252.022	253.790	255.559	256.402	257.246	258.089
Nossa Senhora do Socorro	13.504.836	13.688.277	13.807.652	13.927.027	14.046.402	14.165.777	14.285.152	14.363.058	14.440.964	14.518.870
Pacatuba	222.820	225.903	227.666	229.429	231.192	232.955	234.718	235.546	236.373	237.201
Pedra Mole	111.756	114.021	115.722	117.423	119.124	120.825	122.526	123.763	125.000	126.236
Pedrinhas	347.169	351.604	354.088	356.572	359.056	361.540	364.025	365.146	366.267	367.388
Pinhão	296.541	301.102	304.146	307.191	310.236	313.280	316.325	318.243	320.161	322.079
Pirambu	293.534	297.529	300.123	302.717	305.311	307.906	310.500	312.091	313.682	315.272
Poço Redondo	725.250	735.448	741.410	747.372	753.334	759.296	765.258	768.396	771.534	774.673
Poço Verde	784.767	793.836	798.791	803.746	808.701	813.656	818.611	820.316	822.022	823.727
Porto da Folha	767.600	777.419	783.188	788.958	794.727	800.497	806.267	809.323	812.379	815.436
Propriá	1.658.402	1.678.224	1.691.068	1.703.913	1.716.757	1.729.601	1.742.445	1.750.282	1.758.118	1.765.954
Riachão do Dantas	271.829	274.547	275.929	277.310	278.691	280.072	281.453	281.804	282.154	282.505
Riachuelo	461.045	467.294	471.337	475.379	479.422	483.464	487.507	489.872	492.237	494.602
Ribeirópolis	779.877	790.925	797.875	804.825	811.775	818.724	825.674	829.747	833.820	837.892
Rosário do Catete	546.991	554.654	559.397	564.141	568.884	573.628	578.372	581.131	583.891	586.651
Salgado	524.261	528.051	529.563	531.076	532.588	534.100	535.613	535.684	535.755	535.826
Santa Luzia do Itanhy	150.557	151.493	151.916	152.338	152.760	153.183	153.605	153.767	153.929	154.091
Santa Rosa de Lima	120.299	121.936	123.027	124.117	125.208	126.299	127.389	128.059	128.729	129.400
Santana do São Francisco	310.444	314.354	316.730	319.106	321.482	323.858	326.234	327.618	329.001	330.385
Santo Amaro das Brotas	469.128	475.201	479.082	482.964	486.845	490.726	494.607	497.025	499.443	501.861
São Cristóvão	4.961.779	5.038.830	5.091.894	5.144.958	5.198.021	5.251.085	5.304.149	5.341.774	5.379.398	5.417.023
São Domingos	312.323	315.406	316.873	318.340	319.807	321.274	322.741	323.020	323.299	323.577
São Francisco	158.813	161.037	162.572	164.106	165.641	167.176	168.710	169.736	170.762	171.788
São Miguel do Aleixo	138.635	140.720	142.080	143.440	144.800	146.160	147.520	148.239	148.958	149.678
Simão Dias	1.320.166	1.332.003	1.337.757	1.343.511	1.349.266	1.355.020	1.360.774	1.361.822	1.362.870	1.363.917
Siriri	272.185	275.320	276.833	278.346	279.860	281.373	282.886	283.363	283.840	284.317
Telha	141.131	142.477	143.096	143.715	144.333	144.952	145.571	145.735	145.898	146.062
Tobias Barreto	2.129.865	2.153.851	2.167.542	2.181.233	2.194.923	2.208.614	2.222.305	2.227.536	2.232.768	2.237.999
Tomar do Geru	324.774	330.529	330.567	332.604	334.642	336.680	338.717	339.687	340.657	341.627
Umbaúba	924.150	937.019	944.228	951.437	958.646	965.855	973.064	976.328	979.592	982.856
<b>TOTAL</b>	<b>124.639.279</b>	<b>126.281.566</b>	<b>127.366.837</b>	<b>128.452.107</b>	<b>129.537.378</b>	<b>130.622.648</b>	<b>131.707.918</b>	<b>132.379.009</b>	<b>133.050.100</b>	<b>133.721.190</b>

VOLUME FATURADO DE ESGOTO	Ano 21	Ano 22	Ano 23	Ano 24	Ano 25	Ano 26	Ano 27	Ano 28	Ano 29	Ano 30
Amparo de São Francisco	165.678	166.189	166.341	166.493	166.645	166.797	166.949	166.820	166.691	166.562
Aquidabã	934.155	936.158	936.480	936.802	937.124	937.446	937.768	935.645	933.522	931.399
Aracaju	56.594.231	56.908.658	57.026.148	57.143.638	57.261.128	57.378.618	57.496.108	57.440.479	57.384.851	57.329.223
Araúá	301.811	302.534	302.539	302.544	302.549	302.553	302.558	302.049	301.540	301.031
Areia Branca	594.339	594.565	593.986	593.407	592.828	592.249	591.670	589.783	587.896	586.009
Barra dos Coqueiros	2.156.975	2.178.289	2.191.622	2.204.956	2.218.289	2.231.622	2.244.956	2.250.808	2.256.660	2.262.512
Boquim	1.097.801	1.099.895	1.099.507	1.099.120	1.098.732	1.098.344	1.097.957	1.095.784	1.093.611	1.091.438
Brejo Grande	251.280	252.496	253.205	253.913	254.622	255.330	256.039	256.350	256.660	256.971
Campo do Brito	626.182	629.211	630.795	632.380	633.964	635.549	637.133	636.732	636.331	635.929
Canhoba	125.613	126.165	126.576	126.987	127.398	127.809	128.220	128.553	128.886	129.218
Canindé de São Francisco	1.665.186	1.672.547	1.675.603	1.678.659	1.681.715	1.684.770	1.687.826	1.687.517	1.687.207	1.686.897
Capela	1.505.697	1.512.642	1.515.499	1.518.355	1.521.212	1.524.069	1.526.926	1.526.532	1.526.139	1.525.746
Carira	973.508	980.200	984.397	988.594	992.791	996.988	1.001.185	1.003.153	1.005.121	1.007.090
Carmópolis	927.534	932.566	935.384	938.203	941.022	943.840	946.659	947.648	948.637	949.626
Cedro de São João	331.843	333.021	333.414	333.808	334.201	334.595	334.988	334.752	334.515	334.279
Cristinápolis	730.883	731.873	731.415	730.957	730.500	730.042	729.584	728.049	726.514	724.978
Cumbe	188.093	188.342	188.366	188.391	188.415	188.439	188.464	188.082	187.700	187.319
Divina Pastora	164.939	165.804	166.290	166.776	167.262	167.748	168.234	168.431	168.628	168.826
Estancia	4.303.069	4.319.261	4.326.825	4.334.390	4.341.954	4.349.519	4.357.084	4.357.843	4.358.603	4.359.362
Feira Nova	290.038	291.278	291.829	292.380	292.931	293.482	294.033	294.029	294.026	294.022
Frei Paulo	739.135	742.785	744.635	746.485	748.335	750.186	752.036	752.401	752.767	753.132
Gararu	256.239	257.928	259.244	260.560	261.876	263.191	264.507	265.464	266.421	267.378
General Maynard	148.257	149.051	149.513	149.974	150.436	150.897	151.359	151.559	151.758	151.958
Gracho Cardoso	244.589	245.881	246.589	247.297	248.006	248.714	249.422	249.644	249.865	250.087
Ilha das Flores	307.439	308.725	309.301	309.878	310.454	311.030	311.607	311.602	311.598	311.594
Indiaroba	373.388	375.464	376.672	377.880	379.087	380.295	381.503	382.025	382.548	383.071
Itabaiana	5.609.012	5.639.917	5.657.104	5.674.291	5.691.479	5.708.666	5.725.853	5.724.289	5.722.725	5.721.161
Itabaianinha	1.204.909	1.207.330	1.207.005	1.206.680	1.206.355	1.206.030	1.205.706	1.203.398	1.201.090	1.198.782
Itabi	211.678	212.115	212.325	212.534	212.744	212.953	213.163	213.252	213.342	213.431
Itaporanga d Ajuda	1.138.307	1.139.726	1.138.589	1.137.453	1.136.317	1.135.181	1.134.045	1.131.050	1.128.056	1.125.061
Japarutuba	617.646	620.904	622.802	624.699	626.597	628.495	630.392	631.212	632.032	632.852
Japoatã	289.885	289.995	289.906	289.818	289.729	289.641	289.552	289.405	289.258	289.112
Lagarto	4.558.274	4.577.800	4.587.623	4.597.447	4.607.270	4.617.093	4.626.917	4.622.708	4.618.499	4.614.291
Laranjeiras	1.453.861	1.462.721	1.468.398	1.474.075	1.479.752	1.485.429	1.491.106	1.494.111	1.497.116	1.500.121
Macambira	197.732	197.974	197.928	197.882	197.836	197.789	197.743	197.225	196.708	196.190
Malhada dos Bois	106.936	107.091	107.036	106.981	106.925	106.870	106.814	106.472	106.129	105.787
Malhador	352.494	352.772	352.521	352.271	352.020	351.769	351.518	350.453	349.388	348.322



VOLUME FATURADO DE ESGOTO	Ano 21	Ano 22	Ano 23	Ano 24	Ano 25	Ano 26	Ano 27	Ano 28	Ano 29	Ano 30
Maruim	594.339	594.565	593.986	593.407	592.828	592.249	591.670	589.783	587.896	586.009
Moita Bonita	2.156.975	2.178.289	2.191.622	2.204.956	2.218.289	2.231.622	2.244.956	2.250.808	2.256.660	2.262.512
Monte Alegre de Sergipe	1.097.801	1.099.895	1.099.507	1.099.120	1.098.732	1.098.344	1.097.957	1.095.784	1.093.611	1.091.438
Muribeca	251.280	252.496	253.205	253.913	254.622	255.330	256.039	256.350	256.660	256.971
Neópolis	626.182	629.211	630.795	632.380	633.964	635.549	637.133	636.732	636.331	635.929
Nossa Senhora Aparecida	125.613	126.165	126.576	126.987	127.398	127.809	128.220	128.553	128.886	129.218
Nossa Senhora da Glória	1.665.186	1.672.547	1.675.603	1.678.659	1.681.715	1.684.770	1.687.826	1.687.517	1.687.207	1.686.897
Nossa Senhora das Dores	1.505.697	1.512.642	1.515.499	1.518.355	1.521.212	1.524.069	1.526.926	1.526.532	1.526.139	1.525.746
Nossa Senhora de Lourdes	973.508	980.200	984.397	988.594	992.791	996.988	1.001.185	1.003.153	1.005.121	1.007.090
Nossa Senhora do Socorro	927.534	932.566	935.384	938.203	941.022	943.840	946.659	947.648	948.637	949.626
Pacatuba	331.843	333.021	333.414	333.808	334.201	334.595	334.988	334.752	334.515	334.279
Pedra Mole	730.883	731.873	731.415	730.957	730.500	730.042	729.584	728.049	726.514	724.978
Pedrinhas	188.093	188.342	188.366	188.391	188.415	188.439	188.464	188.082	187.700	187.319
Pinhão	164.939	165.804	166.290	166.776	167.262	167.748	168.234	168.431	168.628	168.826
Pirambu	4.303.069	4.319.261	4.326.825	4.334.390	4.341.954	4.349.519	4.357.084	4.357.843	4.358.603	4.359.362
Poço Redondo	290.038	291.278	291.829	292.380	292.931	293.482	294.033	294.029	294.026	294.022
Poço Verde	739.135	742.785	744.635	746.485	748.335	750.186	752.036	752.401	752.767	753.132
Porto da Folha	256.239	257.928	259.244	260.560	261.876	263.191	264.507	265.464	266.421	267.378
Propriá	148.257	149.051	149.513	149.974	150.436	150.897	151.359	151.559	151.758	151.958
Riachão do Dantas	244.589	245.881	246.589	247.297	248.006	248.714	249.422	249.644	249.865	250.087
Riachuelo	307.439	308.725	309.301	309.878	310.454	311.030	311.607	311.602	311.598	311.594
Ribeirópolis	373.388	375.464	376.672	377.880	379.087	380.295	381.503	382.025	382.548	383.071
Rosário do Catete	5.609.012	5.639.917	5.657.104	5.674.291	5.691.479	5.708.666	5.725.853	5.724.289	5.722.725	5.721.161
Salgado	1.204.909	1.207.330	1.207.005	1.206.680	1.206.355	1.206.030	1.205.706	1.203.398	1.201.090	1.198.782
Santa Luzia do Itanhy	211.678	212.115	212.325	212.534	212.744	212.953	213.163	213.252	213.342	213.431
Santa Rosa de Lima	1.138.307	1.139.726	1.138.589	1.137.453	1.136.317	1.135.181	1.134.045	1.131.050	1.128.056	1.125.061
Santana do São Francisco	617.646	620.904	622.802	624.699	626.597	628.495	630.392	631.212	632.032	632.852
Santo Amaro das Brotas	289.885	289.995	289.906	289.818	289.729	289.641	289.552	289.405	289.258	289.112
São Cristóvão	4.558.274	4.577.800	4.587.623	4.597.447	4.607.270	4.617.093	4.626.917	4.622.708	4.618.499	4.614.291
São Domingos	1.453.861	1.462.721	1.468.398	1.474.075	1.479.752	1.485.429	1.491.106	1.494.111	1.497.116	1.500.121
São Francisco	197.732	197.974	197.928	197.882	197.836	197.789	197.743	197.225	196.708	196.190
São Miguel do Aleixo	106.936	107.091	107.036	106.981	106.925	106.870	106.814	106.472	106.129	105.787
Simão Dias	352.494	352.772	352.521	352.271	352.020	351.769	351.518	350.453	349.388	348.322
Siriri	734.657	738.309	740.450	742.590	744.730	746.870	749.010	749.941	750.871	751.802
Telha	279.987	279.794	279.323	278.852	278.382	277.911	277.440	276.428	275.416	274.404
Tobias Barreto	677.946	682.009	684.333	686.657	688.980	691.304	693.627	694.458	695.289	696.120
Tomar do Geru	205.070	204.994	204.685	204.377	204.069	203.761	203.452	202.731	202.009	201.287
Umbaúba	573.543	574.111	574.369	574.627	574.885	575.144	575.402	575.556	575.710	575.865
<b>TOTAL</b>	<b>127.952.600</b>	<b>128.585.424</b>	<b>128.858.482</b>	<b>129.131.539</b>	<b>129.404.596</b>	<b>129.677.653</b>	<b>129.950.710</b>	<b>129.884.738</b>	<b>129.818.766</b>	<b>129.752.793</b>

VOLUME FATURADO DE ESGOTO	Ano 31	Ano 32	Ano 33	Ano 34	Ano 35	TOTAL
Amparo de São Francisco	166.432	166.303	165.885	165.467	165.048	4.952.470
Aquidabã	929.276	927.154	923.084	919.014	914.945	27.866.806
Aracaju	57.273.595	57.217.967	57.038.914	56.859.862	56.680.809	1.875.377.047
Araúá	300.522	300.013	299.026	298.039	297.052	9.042.578
Areia Branca	584.122	582.235	579.302	576.369	573.436	17.881.144
Barra dos Coqueiros	2.268.365	2.274.217	2.274.346	2.274.475	2.274.604	69.749.322
Boquim	1.089.265	1.087.093	1.083.202	1.079.312	1.075.422	36.894.486
Brejo Grande	257.282	257.593	257.483	257.374	257.265	7.557.610
Campo do Brito	635.528	635.127	633.134	631.141	629.148	18.728.510
Canhoba	129.551	129.884	130.164	130.443	130.722	3.786.459
Canindé de São Francisco	1.686.587	1.686.277	1.682.868	1.679.459	1.676.050	51.307.821
Capela	1.525.352	1.524.959	1.521.451	1.517.944	1.514.437	45.011.673
Carira	1.009.058	1.011.026	1.010.791	1.010.556	1.010.321	31.979.803
Carmópolis	950.615	951.604	950.790	949.976	949.163	27.851.330
Cedro de São João	334.043	333.806	332.947	332.087	331.227	11.145.659
Cristinápolis	723.443	721.908	719.290	716.671	714.053	21.983.722
Cumbe	186.937	186.555	185.841	185.127	184.413	5.636.192
Divina Pastora	169.023	169.220	169.128	169.036	168.944	4.952.003
Estancia	4.360.122	4.360.881	4.354.628	4.348.374	4.342.121	130.756.889
Feira Nova	294.019	294.016	293.483	292.951	292.419	8.657.508
Frei Paulo	753.497	753.863	752.801	751.739	750.677	22.055.442
Gararu	268.335	269.292	269.818	270.344	270.870	8.503.937
General Maynard	152.157	152.357	152.290	152.224	152.157	4.455.511
Gracho Cardoso	250.309	250.531	250.284	250.037	249.790	7.302.578
Ilha das Flores	311.589	311.585	310.987	310.390	309.792	10.317.371
Indiaroba	383.593	384.116	383.952	383.788	383.624	11.204.488
Itabaiana	5.719.596	5.718.032	5.701.345	5.684.657	5.667.969	180.442.469
Itabaianinha	1.196.474	1.194.166	1.189.951	1.185.736	1.181.521	40.472.394
Itabi	213.520	213.610	213.612	213.614	213.617	6.934.626
Itaporanga d Ajuda	1.122.066	1.119.071	1.114.326	1.109.581	1.104.836	34.168.361
Japaratuba	633.672	634.492	634.212	633.932	633.652	18.554.651
Japoatã	288.965	288.818	288.633	288.448	288.263	9.916.735
Lagarto	4.610.082	4.605.873	4.590.712	4.575.551	4.560.389	149.936.579
Laranjeiras	1.503.126	1.506.131	1.506.328	1.506.524	1.506.721	43.738.490
Macambira	195.673	195.155	194.258	193.361	192.463	5.950.177
Malhada dos Bois	105.444	105.101	104.542	103.982	103.422	3.588.588
Malhador	347.257	346.192	344.485	342.778	341.071	11.625.177

VOLUME FATURADO DE ESGOTO	Ano 31	Ano 32	Ano 33	Ano 34	Ano 35	TOTAL
Maruim	752.732	753.663	753.326	752.989	752.652	19.832.106
Moita Bonita	273.392	272.380	270.931	269.482	268.033	27.596.040
Monte Alegre de Sergipe	696.950	697.781	697.167	696.554	695.940	23.607.231
Muribeca	200.566	199.844	198.794	197.743	196.693	6.484.856
Neópolis	576.019	576.173	576.240	576.308	576.375	17.461.878
Nossa Senhora Aparecida	414.150	414.127	413.387	412.647	411.907	8.934.458
Nossa Senhora da Glória	3.000.054	3.005.446	3.003.954	3.002.462	3.000.969	78.413.208
Nossa Senhora das Dores	1.107.731	1.104.674	1.099.409	1.094.145	1.088.880	38.563.459
Nossa Senhora de Lourdes	259.530	259.227	258.451	257.675	256.899	14.793.687
Nossa Senhora do Socorro	14.780.721	14.769.219	14.725.702	14.682.185	14.638.667	316.838.614
Pacatuba	238.626	238.337	237.606	236.876	236.145	8.525.075
Pedra Mole	135.017	135.530	135.730	135.929	136.129	9.636.180
Pedrinhas	368.564	368.061	366.904	365.747	364.590	8.850.266
Pinhão	332.587	332.929	332.584	332.239	331.895	7.705.588
Pirambu	323.748	323.999	323.619	323.239	322.859	49.385.234
Poço Redondo	786.153	785.916	784.315	782.715	781.114	17.485.853
Poço Verde	821.003	819.138	815.569	811.999	808.430	23.147.121
Porto da Folha	826.413	826.137	824.457	822.778	821.099	17.992.686
Propriá	1.807.631	1.808.879	1.807.054	1.805.228	1.803.403	40.726.796
Riachão do Dantas	279.864	279.118	277.827	276.536	275.245	8.915.954
Riachuelo	504.976	505.023	504.041	503.060	502.079	12.482.433
Ribeirópolis	857.270	857.579	856.278	854.976	853.674	19.673.881
Rosário do Catete	601.145	601.595	601.067	600.538	600.009	68.011.454
Salgado	525.432	523.874	521.603	519.331	517.060	22.354.423
Santa Luzia do Itanhy	154.659	154.658	154.615	154.572	154.529	5.113.553
Santa Rosa de Lima	132.720	132.786	132.571	132.356	132.140	13.794.269
Santana do São Francisco	337.830	338.077	337.805	337.534	337.262	12.555.646
Santo Amaro das Brotas	516.525	517.189	517.021	516.854	516.687	12.456.444
São Cristóvão	5.612.012	5.616.751	5.609.581	5.602.410	5.595.240	161.908.067
São Domingos	319.486	318.555	317.026	315.497	313.968	20.999.151
São Francisco	178.350	178.673	178.664	178.655	178.646	5.599.857
São Miguel do Aleixo	152.565	152.461	151.975	151.489	151.003	3.866.619
Simão Dias	1.345.865	1.341.870	1.335.329	1.328.789	1.322.248	34.718.816
Siriri	281.948	281.328	280.280	279.232	278.184	12.862.088
Telha	144.444	144.112	143.570	143.029	142.487	5.572.861
Tobias Barreto	2.236.877	2.232.295	2.222.883	2.213.470	2.204.058	57.561.731
Tomar do Geru	344.437	344.271	343.626	342.981	342.336	8.550.422
Umbaúba	987.043	985.706	982.584	979.462	976.341	24.338.840
<b>TOTAL</b>	<b>136.143.526</b>	<b>136.063.602</b>	<b>135.701.838</b>	<b>135.340.074</b>	<b>134.978.310</b>	<b>4.227.603.448</b>